

# GUIDE TECHNIQUE

itinéraires, cartes, horaires, profils  
et caravane publicitaire



## TOUR du LOIRET

Souvenir Roland GRUBER 2021

14, 15 & 16 mai

42<sup>ème</sup> édition



3 centre  
val de loire

Loiret  
votre Département

### LES CO-ORGANISATEURS

**Daniel BOUTEILLE** / Directeur  
4 rue du Doucin - 45560 St-Denis-en-Val  
tél. 06 37 12 34 16


**Denis LOPEZ** / Adjoint  
11 rue des Puys Gas - 45140 Ingré  
tél. 06 83 12 05 78

**Loïc BERCEGEAY** / Adjoint  
9 rue des Hauts Champs - 45000 Orléans  
tél. 06 31 91 37 74

mail : [comite\\_org\\_tour\\_du\\_loiret@orange.fr](mailto:comite_org_tour_du_loiret@orange.fr)

Adresse du siège : 4 rue du Doucin - 45560 ST DENIS EN VAL - N° association W452002330 - Siret 793 506 080 00027





# Sommaire

L'organisation fonctionnelle du Tour.....	2
Les maillots distinctifs.....	3
Le règlement particulier - La grille des prix .....	4 - 5
Les heures des permanences «départs et arrivées».....	6 -7
La signalétique des sites «départs et arrivées».....	8
L'hébergement, repas, permanence organisation, classements.....	9
La carte officielle.....	10
Les étapes	
- étape 1 + plans du départ et de l'arrivée.....	13 / 21
- étape 2 + plans du départ et de l'arrivée.....	23 / 29
- étape 3 + plans du départ et de l'arrivée.....	31 / 34
- étape 4 + plans du départ et de l'arrivée.....	35 / 38
La caravane publicitaire « lieux de rdv + horaires » .....	39
Notes personnelles .....	40

## L'organisation fonctionnelle

**DIRECTEUR  
DE L'ÉPREUVE :**  
**Daniel BOUTEILLE**  
**06 37 12 34 16**



- > ÉQUIPES
- > FÉDÉRATION FRANÇAISE DE CYCLISME
- > SÉCURITÉ :
  - MOTOS SÉCURITÉ : MSO-4I- **Joel NAEGELEN**
  - LIAISONS INFOS : ACP : **Roger MATHURIN**
- > SERVICE MÉDICAL
  - MÉDECIN : **SDIS 45**
  - AMBULANCES : **SDIS 45**
- > FLOTTE DE VÉHICULES - **Fabrice RÉAU**

**ADJOINT AU DIRECTEUR  
DE L'ÉPREUVE :**  
**Denis LOPEZ**  
**06 83 12 05 78**



- > TRÉSORERIE :
- > COMMUNICATION :
  - ANIMATEURS : **Guy PAGE - Jean LAURENT**
  - PHOTOGRAPHES :  
**Noémie MORIZET, Éponine GAUVIN**
  - PROTOCOLE :
  - PARTENARIAT (Vip) :
  - CHANTEUR : **Anthony FRAYSSE**
- > CHAUFFEURS INVITÉS :  
**Félix URBAIN - Patrice ESNAULT**
- > CARS PODIUM :  
**S2G Fermetures - France Événement  
Protection Civile du Loiret**
- > HÉBERGEMENT & RESTAURATION :  
**Anne RÉAU**
- > LOGISTIQUE - Site «ARRIVÉE» :  
**Marc VERET - Bruno BOURGEOIS**
- > ANIMATIONS :  
Véloparc «Autour du Tour du Loiret»:  
**Joël MOREAU CD 45**

**ADJOINT AU DIRECTEUR  
DE L'ÉPREUVE :**  
**Loïc BERCEGEAY**  
**06 31 91 37 74**




- > PARCOURS :
- > PERMANENCES :
- > SIGNALEMENTS : **Daniel MELIN - Bruno FEUILLET**
- > CHAUFFEURS OFFICIELS :
  - VOITURES :  
**Bernard BARBIER - Fabrice REAU  
Michel FARINEAU -**
  - MOTOS :  
**Dominique BIDERON  
Dominique GASNIER - Ait SLIMAN**
- > LOGISTIQUE - Site «DÉPART» :  
**Gabriel NUVIALA**
- > VOITURES DÉPANNAGES :
  - 1/ **Roue libre Bénédicte**
  - 2/ **Comité du LOIRET**
- > CAMION BALAI : **Transport DARBIER**
- > LES CLUBS QUI NOUS SOUTIENNENT :  
**Les roues dans L'AME  
AS Puiseaux - Pédales Patichone -  
Roue libre Bénédicte  
Union cyclo Nogent-sur-Vernisson -  
VC Courcy-aux-Loges -  
Cyclo Malesherbois -  
Comité départ. de cyclisme du Loiret**



## Les maillots distinctifs



Maillot Jaune, parrainé par  
**LES CRUDETTES** et  
**le Conseil départemental du Loiret**  
Classement général individuel au temps



Maillot Vert, parrainé par  
**Les magasins U du Loiret**  
Classement par points




Maillot Rouge à pois blancs, parrainé par  
**Eurovia Vinci - Orléans**  
Classement du meilleur grimpeur



Maillot Marron, parrainé par  
**Thélem assurances**  
Classement des points chauds



Maillot Arlequin, parrainé par  
**Braun couverture - étanchéité**  
Classement du combiné



Maillot Bleu, parrainé par  
**Formasat -**  
Formations Sport - Animation - Tourisme  
Classement du Km 45

## Les prix spécifiques sur chaque étape



Prix de la combativité  
du Tour du Loiret  
parrainé par le **Sdis 45**



Prix de la meilleure équipe  
du Tour du Loiret  
parrainé par le **CroixMarie**



Prime des Magasins U du Loiret  
(sprint en cours d'étape)



## Le règlement particulier 2021

### ARTICLE 1 : Organisation

Le Tour du LOIRET 2020 (TDL) est organisé par « le Comité d'Organisation du Tour du Loiret », avec le concours du Conseil départemental du LOIRET, de la région Centre Val-de-Loire, des communes de PUISEUX, ARTENAY, CHÂTILLON-COLIGNY, CHÂTILLON-sur-LOIRE, La-SELLE-sur-le-BIED et AMILLY, et de nombreux partenaires et sponsors.

### ARTICLE 2 : Sécurité

Les points stratégiques tels que définis lors de la signature de la convention seront tenus par la gendarmerie.

Les autres points et intersections seront tenus par des signaleurs bénévoles du Comité d'organisation du Tour du Loiret.

Le peloton sera encadré par 4 motards de la gendarmerie et 15 motards civils de l'association « MSO 41 ».

Le SDIS 45 mettra à disposition de l'organisation 1 véhicule léger d'intervention avec un médecin et un pompier, 1 ambulance avec trois pompiers.

### ARTICLE 3 : Participation

Cette épreuve par équipe ou de sélection est ouverte aux coureurs des catégories 1 et 2 dans le respect des règles fédérales éditées par la Fédération Française de Cyclisme (FFC) relative aux épreuves par étape. La classe de l'épreuve est la 2.12.1.

Nombre de coureurs par équipe : 6 coureurs.

17 équipes seront retenues dont 3 étrangères au maximum. Sont sélectionnables les équipes de N1, N2, N3, hors DN, des sélections régionales et départementales.

Tous les coureurs sont licenciés à la FFC ou dans leur fédération nationale pour les équipes étrangères.

Tous les participants possèdent un certificat médical de non contre indication à la pratique du sport cycliste en compétition.

Le port du casque à coque rigide conforme à la norme CE1078/1997 attaché est obligatoire.

Chaque équipe devra se présenter complète au départ du TDL à PUISEUX (6 coureurs). Toute équipe incomplète pourra se voir refuser le départ et le chèque de caution sera encaissé par l'organisateur ou amputé d'une somme au prorata du nombre de coureurs manquants.

### ARTICLE 4 : Contrôle anti-dopage

Si lors d'un contrôle anti-dopage un coureur venait à être déclaré positif, son équipe se verrait exclue pour les années à venir.

### ARTICLE 5 : Classement de l'épreuve

La grille des prix du TDL est classée suivant règlement FFC des courses à étapes : Grille 2.12.1.

### ARTICLE 6 : Permanence :

Voir tableau page 6

### ARTICLE 7 : Radio Tour

Les informations courses sont émises sur la fréquence « Radio Tour / ».

Les postes radio seront fournis par le prestataire de l'organisation. (Sté A.C.P Radio) : Prévoir un chèque de caution de 150€ restitué au retour des radios en fin de Tour.

### ARTICLE 8 : Dépannage neutre

Les organisateurs gèrent le dépannage neutre avec deux véhicules.

Un avec le comité départemental du LOIRET, l'autre avec le club de Roue libre Bénédicte.

A cet effet, il est demandé aux équipes sélectionnées de fournir une paire de roues.

Le choix de la mise à disposition sur les véhicules avant et arrière sera effectué lors de la réunion des directeurs sportifs.

### ARTICLE 9 :

Conformément au règlement de la FFC, il est obligatoire que chaque véhicule de Directeur Sportif ait à son bord 2 personnes (chauffeur + mécanicien).

### ARTICLE 10 :

IMPORTANT : Pour la sécurité de tous, le code de la route devra être respecté : Les coureurs doivent rouler uniquement sur la partie droite de la chaussée et ne jamais contourner les ronds-points ou haricots par la gauche.

Tout coureur pris en infraction sera pénalisé :

- La 1<sup>ère</sup> fois : un avertissement

- La 2<sup>ème</sup> fois : le coureur sera immédiatement exclu de la course par les Commissaires.

Il en sera de même pour les voitures des Directeurs sportifs qui, pris en faute par la Gendarmerie seront verbalisés.

Les motards de la Gendarmerie et 2 commissaires en moto seront en charge de surveiller le bon déroulement de la course.

### ARTICLE 11 : Prix des Points Chauds et bonifications

Le prix des rushes est disputé sur l'ensemble des sprints.

Chacun de ces sprints attribue 3, 2, et 1 pts aux 3 premiers classés au passage.

Un classement général est établi sur l'ensemble des sprints. Pour avoir droit aux prix au classement général final, les concurrents doivent obligatoirement terminer l'épreuve.

En cas d'égalité, le classement général à l'arrivée est prépondérant.

Ces sprints attribuent des bonifications pour le classement général individuel (voir article 12)

### ARTICLE 12 : Bonifications

	Sprint(s) intermédiaire(s)	Bonifications attribuées		
Étape 1	3 sprints	3"	2"	1"
	Arrivée	10"	6"	4"
Étape 2	3 sprints	3"	2"	1"
	Arrivée	10"	6"	4"
Étape 4	1 sprint	3"	2"	1"
	Arrivée	6"	4"	2"

### ARTICLE 13 : Prix du meilleur grimpeur (MG)

Ce grand prix est disputé sur l'ensemble des MG. Chaque MG attribue 3, 2, et 1 pts aux 3 premiers classés au passage. Un classement général est établi sur l'ensemble des MG. Pour avoir droit aux prix du classement général final, les concurrents doivent obligatoirement terminer l'épreuve. En cas d'égalité, le classement général à l'arrivée est prépondérant.

### ARTICLE 14 : Le maillot du KM 45

Lors de chaque étape un sprint sera disputé au km45. Le vainqueur de ce sprint portera un maillot distinctif lors de l'étape du lendemain. Une prime récompensera également le vainqueur de ce sprint.

### ARTICLE 15 : Le classement du combiné

Le prix du combiné sera attribué après chaque étape par l'addition des places : Au classement général du MG, des points chauds, et des points. Il sera donné priorité aux coureurs classés dans les 3 classements, puis 2, puis 1. En cas d'égalité, il sera tenu compte de la meilleure place au classement général individuel au temps.

### ARTICLE 16 : Le classement par points

Les 10 premiers de chaque étape se verront attribuer des points. Le leader de ce classement portera un maillot distinctif de couleur verte.

### ARTICLE 17 : Le classement individuel de l'épreuve

Le classement général du TDL est établi par l'addition de temps sur les 3 jours de course (bonifications incluses). Le leader du classement général portera un maillot distinctif de couleur jaune.

### ARTICLE 18 : Le classement par équipes (à confirmer)

Le classement général par équipes sera calculé par l'addition des temps des 3 meilleurs coureurs de chaque équipe. L'équipe leader du classement portera des dossards jaunes. Un prix sera remis sur le classement final.

**ARTICLE 19 : Premier coureur des équipes du département 45 (à confirmer).** Sur chaque étape, le meilleur coureur classé des équipes du département sera récompensé.

### ARTICLE 20 : Délai d'élimination.

Pour les étapes en ligne : **8%** / Pour le CLM individuel : **15%**

### ARTICLE 21 : Protocole d'arrivée en tenue cycliste aux couleurs du club :

doivent se présenter au protocole au podium à l'issue de chaque étape. :

- le premier coureur du département de l'étape.
- le premier de l'étape.
- la première « équipe au classement général »
- le premier du « classement par points »
- le premier du « classement des MG »
- le premier du « KM 45 »
- le premier du « classement des points chauds »
- le premier du « classement du combiné »
- le premier du « classement général »
- le coureur désigné « plus combatif ».

Nota: tout coureur absent à l'un des protocoles pour les classements annexes (PC, MG, Combiné, Point, KM 45 ) ne sera plus pris en compte dans ces classements.

Pour l'arrivée finale (4<sup>ème</sup> étape), chaque directeur sportif doit remettre les 12 dossards et les 6 plaques de cadre à « l'organisation ».

Les radios devront être remises A.C.P Radio à AMILLY (parking équipes) en échange du chèque de caution.

**Le protocole final** se déroulera sur le podium d'arrivée.


Doivent se présenter au Protocole en tenue cycliste aux couleurs du club :

- le premier coureur du département de la 4<sup>ème</sup> étape
- le premier de l'étape
- la première « équipe au classement général »
- le vainqueur du « classement par points »
- le vainqueur du « classement des MG »
- le vainqueur du « km 45 de la dernière étape »
- le vainqueur du « classement des points chauds »
- le vainqueur du « classement du combiné »
- le vainqueur du « classement général du Tour du Loiret 2020 »
- le super combatif « Trophée SDIS 45 »

Important : Tout remplacement de coureur sera admis jusqu'au jour du départ et devra être conforme au règlement du TDL.

L'organisateur se réserve le droit de retenir tout ou partie du chèque de caution pour toute équipe incomplète au départ sous réserve qu'elle obtienne l'autorisation de participer.

## La grille des prix

Étapes		Class. général au temps (maillot Jaune)	Class. par points (maillot Vert)	Class. des grimpeurs (maillot à Pois)	Class. du combiné (maillot arlequin)
1 <sup>ère</sup>	3 <sup>ème</sup>				
2 <sup>ème</sup>	4 <sup>ème</sup>				
1220/20	610/20	1829/25	250/5	250/5	250/5
246	122	375	100	100	100
183	91	274	60	60	60
146	73	220	40	40	40
122	61	183	30	30	30
98	49	146	20	20	20
85	43	119	Class. du Km 45 (maillot Bleu)	Class. des jeunes (maillot Marron)	Sprint Magasins 
67	34	96			
55	27	73			
37	18	66	1 <sup>er</sup> étape 100	250/5	1 <sup>er</sup> étape 100
24	12	58	2 <sup>ème</sup> étape 100	100	2 <sup>ème</sup> étape 100
21	11	46	4 <sup>ème</sup> étape 100	60	4 <sup>ème</sup> étape 100
20	9	37		40	
18	9	27		30	
17	9	22		20	
15	8	18			
14	8	14	Premier des équipes du départ. 45	Première équipe au class. général	
14	7	9			
14	7	9			
12	6	8	1 <sup>er</sup> étape 50	1 <sup>er</sup> étape 100	
12	6	7	2 <sup>ème</sup> étape 50	2 <sup>ème</sup> étape 100	
		6	3 <sup>ème</sup> étape 50	3 <sup>ème</sup> étape 100	
		6	4 <sup>ème</sup> étape 50	4 <sup>ème</sup> étape 100	
		6			
		6			
		6			





## Les heures des permanences des sites «Départ et Arrivée»

	Villes	Horaires		Lieux des permanences	Téléphone
Étape 1 Vendredi <b>14</b> mai	<b>PUISEAUX (départ)</b> Coordonnées GPS Lati. : 48.204025 Long. : 2.472464	9h00	Permanence	Salle polyvalente de Puisseaux Rue Nieder Roden	Loïc BERCEGEAY 06 31 91 37 74
		10h00	Réunion jury des commissaires		
		10h30	Réunion des directeurs sportifs		
		11h00	Réunion sécurité - pilotes voitures et motos		
		11h30	Signatures et présentations des équipes	Car podium devant la mairie - Place du Martroi	
		12h15	Départ	Mairie - Place du Martroi	
	<b>ARTENAY (arrivée)</b> Coordonnées GPS Lati. : 48.082579 Long. : 1.878582	16h34	Arrivée	Rue d'Orléans - face à la salle des Fêtes	Denis LOPEZ 06 83 12 05 78
		16h45	Protocole	Car podium - Rue d'Orléans	
			Contrôle médical	-	
			Vestiaires		
		18h00	Permanence et classements	Hôtel Campanile - rue d'Aquitaine, 45380 La Chapelle-Saint-Mesmin	Daniel BOUTEILLE 06 37 12 34 16

	Villes	Horaires		Lieux des permanences	Téléphone
Étape 2 Samedi <b>15</b> mai	<b>CHÂTILLON- COLIGNY (départ)</b> Lati. : 47.822641 Long. : 2.84816	10h00	Permanence	Salle du Musée - Bld de la République	Loïc BERCEGEAY 06 31 91 37 74
		11h00	Réunion des commissaires et directeurs sportifs		
		11h30	Signatures et présentations des équipes	Car podium - Place du Patis	
		12h20	Départ fictif	Place du Patis	
	<b>CHÂTILLON- SUR-LOIRE (arrivée)</b> Lati. : 47.590423 Long. : 2.753097	16h19	Arrivée	Route d'Autry le Châtel	Denis LOPEZ 06 83 12 05 78
		16h45	Protocole	Car podium - Route d'Autry le Châtel	
			Contrôle médical	Gymnase Jean Roblin - Rue de la République	
			Vestiaires	Gymnase Jean Roblin - Rue de la République	
		18h00	Permanence et classements	Hôtel Campanile - rue d'Aquitaine, 45380 La Chapelle-Saint-Mesmin	Daniel BOUTEILLE 06 37 12 34 16


	Villes			Lieux des permanences	Téléphone
Étape 3 dimanche <b>16</b> mai  Matin	<b>LA-SELLE-SUR-LE-BIED (départ)</b> Lati. : 48.077701 Long. : 2.891381	9h00	Permanence	Rue de Picardie- car podium «Départ»	06 31 91 37 74
			Réunion des commissaires et directeurs sportifs		
			Signatures des coureurs	Rue de Picardie- car podium «Départ»	
		10h00	Départ 1er coureur	Rue de Picardie- car podium «Départ»	
	<b>LA-SELLE-SUR-LE-BIED (arrivée)</b> Lati. : 48.077701 Long. : 2.891381	11h55	Arrivée Dernier coureur	Place de l'Île de France	06 83 12 05 78
		12h15	Protocole	Car podium - Place de l'Île de France	
			Contrôle médical	Rue de Picardie	
			Vestiaires	Rue de Picardie	
		13h00	Permanence et classements	Rue de Picardie	06 37 12 34 16

### Restauration à AMILLY - Espace Jean Vilar à partir de 12h30

	Villes			Lieux des permanences	Téléphone
Étape 4 dimanche <b>16</b> mai  Après-midi	<b>AMILLY (départ)</b> Lati. : 47.977885 Long. : 2.767312	14h00	Permanence	Rue de la Mairie	06 31 91 37 74
		14h00	Signatures des coureurs	Car podium - Rue de la Mairie	
		15h00	Départ	Rue de la Mairie	
	<b>AMILLY (arrivée)</b> Lati. : 47.977885 Long. : 2.767312	16h23	Arrivée	Rue de la Mairie	06 83 12 05 78
			Protocole	Car podium - Rue de la Mairie	
			Contrôle médical	Gymnase du Clos Vinot- Rue Albert Frappin	
			Vestiaires	Gymnase du Clos Vinot- Rue Albert Frappin	
			Permanence et classements		06 37 12 34 16
		18h00	Vin d'honneur		

## Les hôpitaux

HÔPITAUX		
<b>Orléans</b> Hôpital Régional Orléans La Source 14 av Hôpital, 45100 ORLÉANS 02 38 51 44 44	<b>Amilly</b> Centre Hospitalier Agglomération Montargoise 658 Rue des Bourgoins, 45207 Amilly 02 38 95 91 11	<b>Gien</b> Centre Hospitalier Pierre Dezarnaulds - 2 Av.nue Villejean - B.P. 89 - 45503 Gien cedex 02 38 29 38 29



## La signalétique des sites «Départ et Arrivée» ORGANISATION



## La signalétique des sites «Départ et Arrivée» ÉQUIPES



**Merci de respecter nos partenaires et de ne pas découper les plaques de cadre**

*Thank you for respecting our partners and not cutting the plates (patches) of frame (executive)*

**Pensez à rendre les plaques après la course !**





## L'hébergement - Permanence organisation et classements

### Hotel ibis Orléans Nord Saran

Chemin des Sablons,  
45770 Saran

Tel : (+33)2/38650140

Fax : (+33)2/38650150

Latitude : 47.949163

Longitude : 1.868721



**Permanence  
organisation et  
classements**

### Hôtel Restaurant Campanile Orléans Ouest - La Chapelle-Saint-Mesmin

Rue d'Aquitaine,  
45380 La Chapelle-Saint-Mesmin

Tel : (+33) 2 38 72 23 23

Fax +33 2 38 88 21 81

Email : orleans.lachapelle@campanile.fr

Latitude : 47.89936

Longitude : 1.854584

## Les heures des repas

	Petit déjeuner	Déjeuner	Dîner
Vendredi 14 mai	-	-	19h30
Samedi 15 mai	8h00	9h00	19h30
Dimanche 16 mai	6h00	12h30 à Amilly pour les coureurs et l'encadrement ( Espace Jean Vilar)	

**Pour une bonne organisation du service,  
les repas seront servis par équipe complète, aux horaires indiqués.**



Date	Étape	Départ	Arrivée	Km
Vendredi 14 mai	1 <sup>re</sup>	Puisseaux	Artenay	175,6
Samedi 15 mai	2 <sup>ème</sup>	Châtillon-Coligny	Châtillon-sur-Loire	175,3
Dimanche 16 mai - matin (Clm)	3 <sup>ème</sup>	La-Selle-sur-le-Bied	La-Selle-sur-le-Bied	13,7
Dimanche 16 mai - après-midi	4 <sup>ème</sup>	Amilly	Amilly	81,6
<b>Total</b>				<b>446,2</b>



# Les équipes

 <p><b>S.C.O DIJON (N1)</b></p>	 <p><b>Team Pro Immo Nicolas Roux (N1)</b></p>	 <p><b>E.C. SAINT ÉTIENNE (N1)</b></p>
 <p><b>V.C.VILLEFRANCHE (N1)</b></p>	 <p><b>C.C. NOGENT sur OISE (N1)</b></p>	 <p><b>G.S.C.BLAGNAC (N1)</b></p>
 <p><b>GUIDON CHALETTOIS (N1)</b></p>	 <p><b>LAVAL CYCLISME 53 (N1)</b></p>	 <p><b>BESANCON (N1)</b></p>
 <p><b>COTE D'ARMOR (N1)</b></p>	 <p><b>OCÉANE TOP 16 (N1)</b></p>	 <p><b>SOJASUN (N1)</b></p>
 <p><b>VAUX EN VELIN (N1)</b></p>	 <p><b>ORLÉANS LOIRET CYCLISME (N2)</b></p>	 <p><b>LMP - LA ROCHE (N2)</b></p>
	 <p><b>CREUSE OXYGÈNE</b></p>	



# Les pictogrammes SITES

**<< PPO** Point de PASSAGE OBLIGATOIRE (PPO)

**VIP** Accueil VIP

**PO** Parking ORGANISATION

**PE** Parking ÉQUIPES

**ZT** ZONE TECHNIQUE organisation

**CP**  **CAR PODIUM S2G Fermetures**  
(Vidéo + Commissaires)

**CP**  **CAR PODIUM Animations**  
(Chanteur + Animateur)

**CP** **CAR PODIUM Protection civile**  
(Signatures de coureurs)

**A** Arche d'ARRIVÉE

**A** Arches de DÉPART

**P** PERMANENCE Organisation

**B** Salle BÉNÉVOLES

**P** PUBLIC Parking PUBLIC

**P** SIGNALEURS Parking SIGNALEURS

**P** GENTLEMEN Parking GENTLEMEN

**P** CARAVANE PUBLICITAIRE Parking CARAVANE PUBLICITAIRE

**P** MOTOS Parking MOTOS

**SA** Structure ARBITRAGE

**VP** Véloparc

 Alimentation électrique

# Les pictogrammes COURSE

 Ligne de DÉPART

**Km 0** Kilomètre O

 **Parcours COUREURS**

**<< DS <<** Déviation directeurs sportifs

 **Déviation des MOTARDS (Clm)**

 **File d'attente des VOITURES suiveuses (Clm)**

 Ligne d' ARRIVÉE

**MG** Classement du MEILLEUR GRIMPEUR

**POINT CHAUD** Classement des POINTS CHAUDS

**SPRINT KM 45** Sprint Km 45  
(maillot distinctif)

**U** Prime des magasins U

**ENTRÉE CIRCUIT** Entrée circuit

 Zone de RAVITAILLEMENT

**CM** Contrôle médical



**Étape 1 - Vendredi 14 Mai 2021**

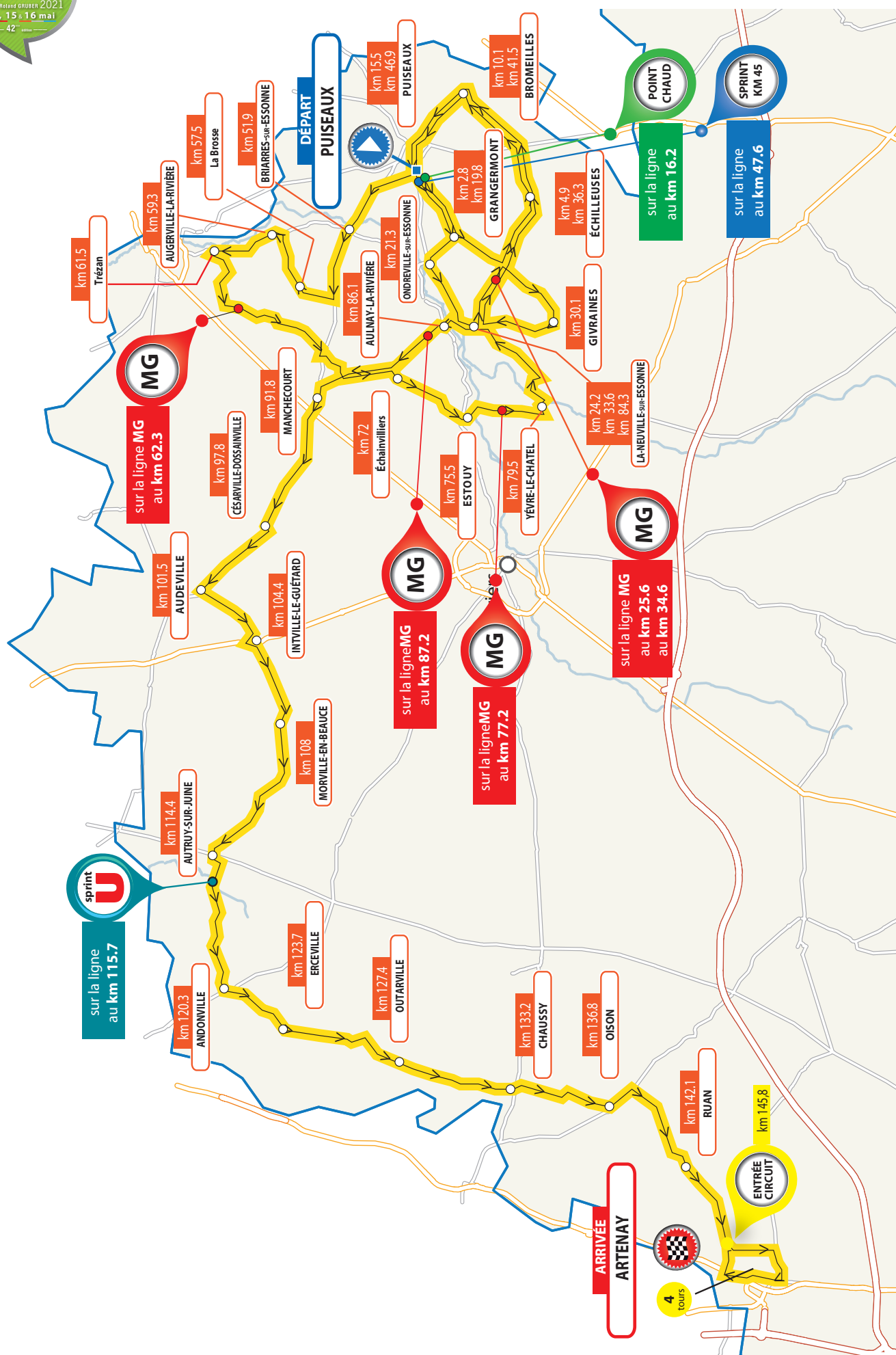
**Puiseaux / Artenay**

**175.6 km**

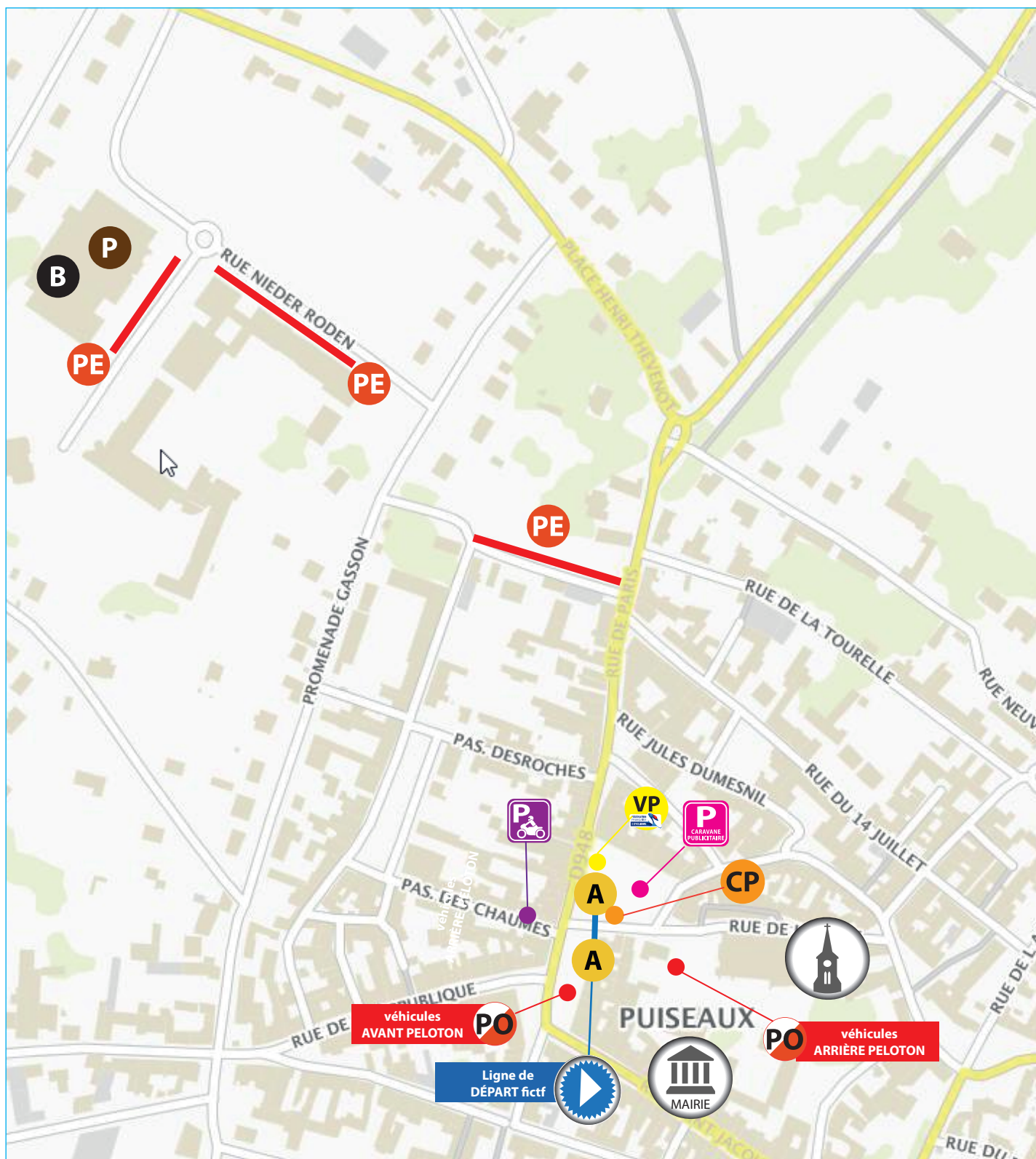
ORGANISATION :

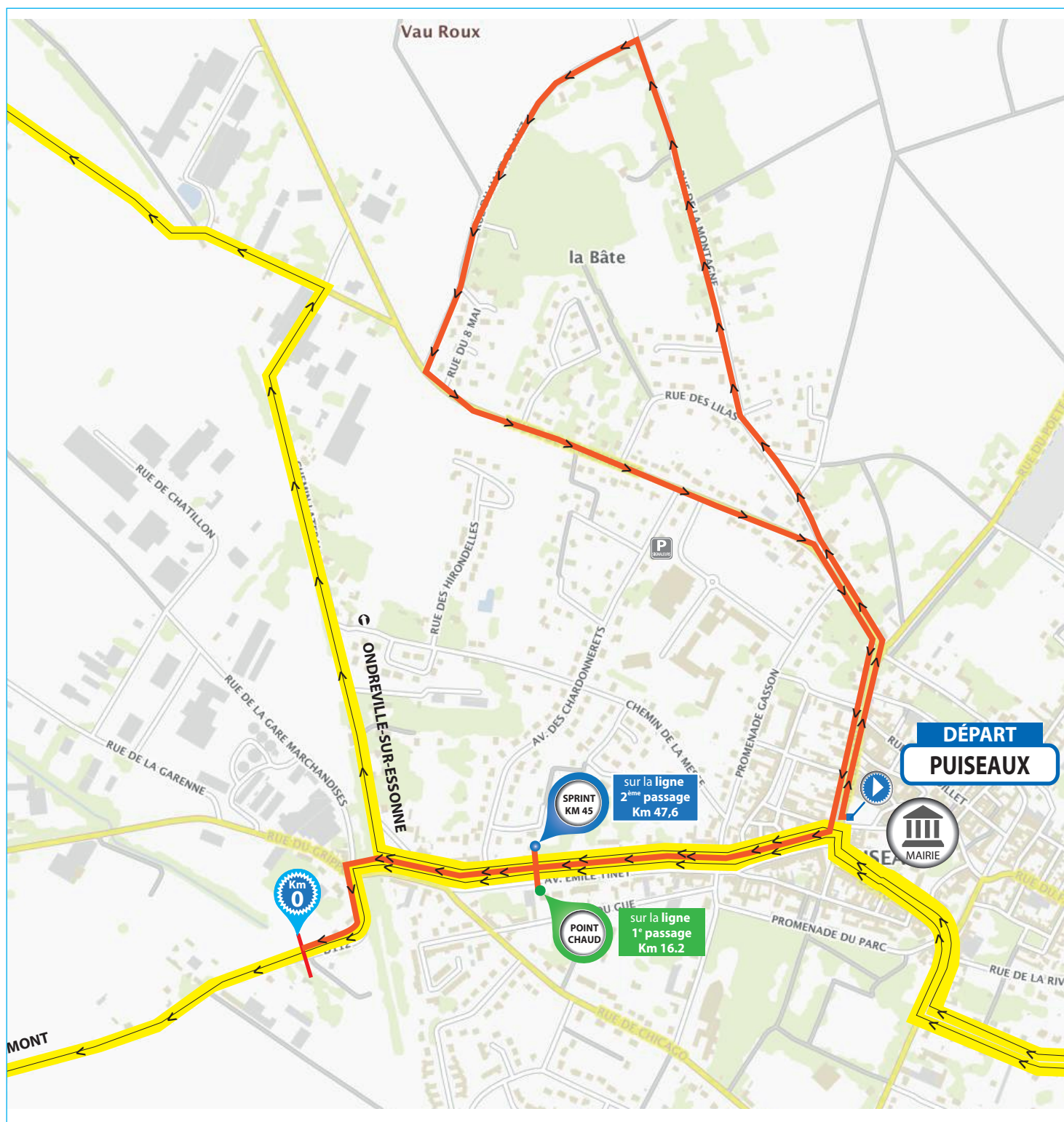


## Parcours étape 1 - Puiseaux - Artenay

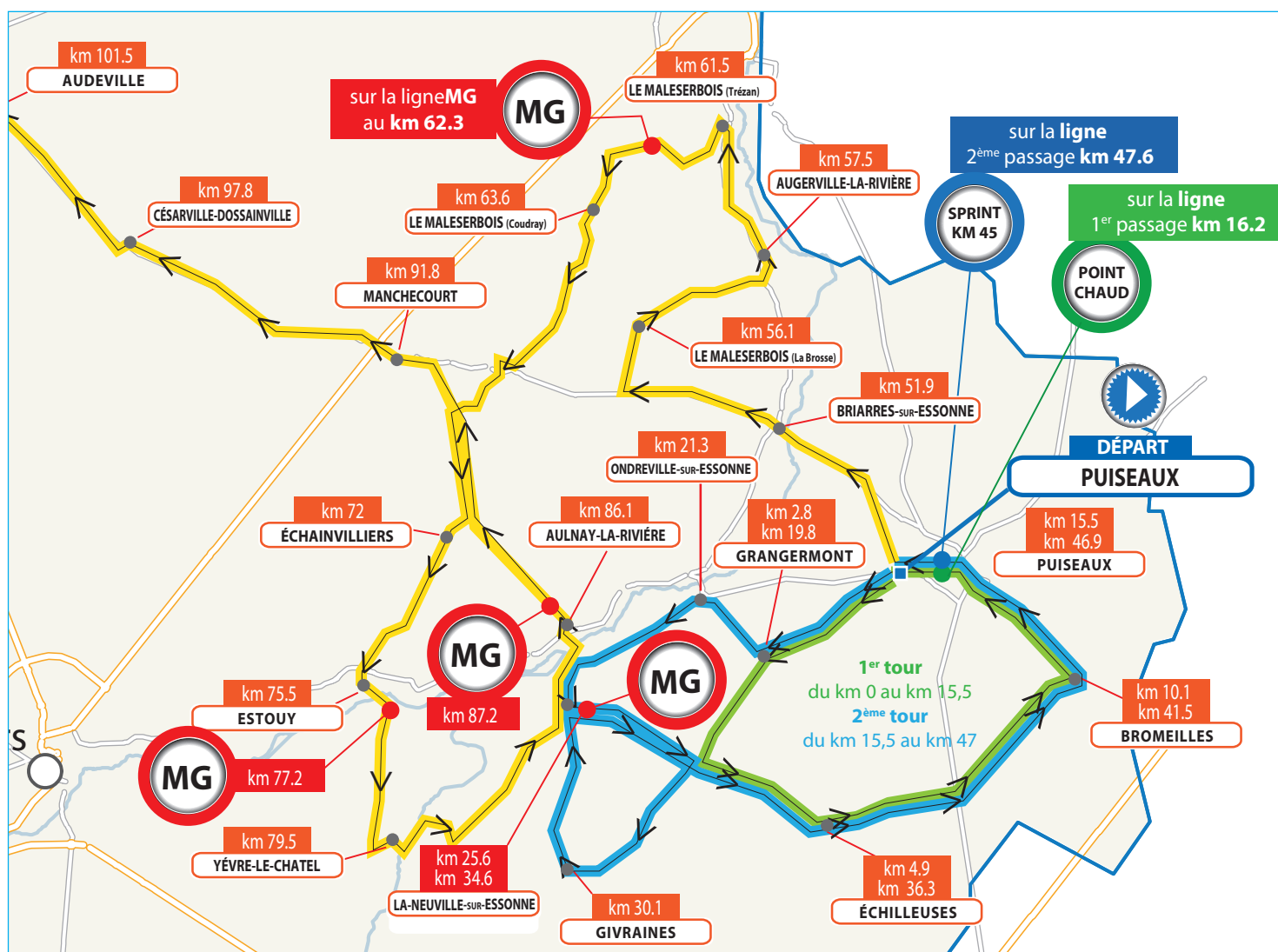














# Itinéraire horaire étape 1 - Puiseaux - Artenay

Étape 1 - Vendredi 14 Mai 2021

Puiseaux / Artenay

175.6 km

**PUISEAUX : Place du Martroi** (Mairie)

Contrôle de départ et signature : 11h30

Départ fictif : 12h15

**ARTENAY : Arrivée circuit - 15h39**

Arrivée finale - **Rue d'Orléans 16h19**

Fait	À faire	Route	Itinéraire complet	Note	Horaire
			<b>Puiseaux</b>		
			<b>Départ fictif</b>		
			Place du Martroi		12h10
			Car. Place du Martroi / Rue de Paris	→	
			Car. rue de Paris / Place Henri Thevenot	↑	
			Car. place Henri Thevenot/ rue de la Montagne	→	
			Car. rue de la Montagne / rue du Haut Mez	←	
			Car. rue du Haut Mez / Rte de Malesherbes	←	
		D 948	Place Henri Thévenot		
			Car. Place Henri Thévenot / rue de Paris	→	
			Car. rue de Paris / Rue de la République	→	
			Av. Emile Tinot		
4,2			Car. Emile Tinot / Rte de Grangermont	←	12h20
			<b>Départ réel</b>		44 km/h
			<b>Puiseaux</b>		
0	175,6	D112	Rte de Grangermont - panneaux sortir agglo.		12h20
			<b>Grangermont</b>		
2,8	172,8	D112	Traversée Bourg		12h24
			<b>Échilleuses</b>		
4,9	170,7	D112	Car. D112/D312	←	12h26
7,1	168,5	D312	Car. D312/D423	←	12h29
7,8	167,8	D423	Traversée Bourg		12h30
10	166,6	D423	Car. D423/D948	←	12h33
			<b>Bromeilles</b>		
10,1	166,5	D948	Car. D948/D423	→	12h33
12,2	163,4	D423	Entrée Bourg		12h37
12,8	162,8	D423	Car. D423/D27	←	12h37
			<b>Puiseaux</b>		
15,5	160,1	D27	Car. D27/ D948	→	12h41
15,8	159,8	D948	Car. D948/Av. Emile Tinot		12h41
16,2	159,4	D26	Av. Emile Tinot <b>Sprint PC</b>		12h42
16,6	159	D26	Car. D26/D112	←	12h42
			<b>Grangermont</b>		
19,8	155,8	D112	Car. D112/D159	→	12h47
			<b>Ondreville-sur-Essonne</b>		
21,3	154,3	D159	Car. D159/D26	←	12h49
			<b>La-Neuville-sur-Essonne</b>		
24,2	151,4	CV	Car. rue Marcheron/D25	←	12h53
24,6	151	D25	Car. D25/D312	←	12h53
25,6	150	D312	<b>MG sur la ligne</b>		12h54
27,3	148,3	D312	Car. D312/D112 - direction Échilleuses	→	12h57
			<b>Givraines</b>		
30,1	145,5	D112	Car. D112/ CV	→	13h01
30,5	145,1		Car. CV/D25	→	13h01

			<b>La-Neuville-sur-Essonne</b>		
33,6	142	D25	Car. D25/D312	→	13h05
34,6	141	D312	<b>MG sur la ligne</b>		13h07
			<b>Échilleuses</b>		
36,3	139,3	D312	Car. D312/D112	↑	13h09
38,6	137	D312	Car. D312/D423	←	13h12
39,2	136,4	D423	Traversée Bourg		13h13
41,3	134,3	D423	Car. D423/D948	←	13h16
			<b>Bromeilles</b>		
41,5	134,1	D948	Car. D948/D423	→	13h16
43,6	132	D423	Entrée Bourg		13h19
44,3	131,3	D423	Car. D423/D27	←	13h20
			<b>Puiseaux</b>		
46,9	128,7	D27	Car. D27/ D948	→	13h24
47,2	128,4	D948	Car. D948/Av. Emile Tinot		13h24
47,6	128	D26	Av. Emile Tinot <b>Sprint KM 45</b>		13h25
47,9	127,7	D26	Car. D26/D112	→	13h26
48,8	126,8	D112	Car. D112/D27	←	13h26
51,3	124,3	D27	Traversée Hameau du Pont		13h30
			<b>Briarres-sur-Essonne</b>		
51,9	123,7	D27	Traversée du Bourg	↑	13h30
54,9	120,7	D27	Car. D27/D331	→	13h34
			<b>Le Malesherbois (Labrosse)</b>		
56,1	119,5	D331	Car. D331/D131	→	13h36
			<b>Augerville-la-Rivière</b>		
57,5	118,1	D131	Hameau de la Gare		13h38
58,6	117	D131	Car. D131/D25	←	13h40
			<b>Le Malesherbois (Trézan)</b>		
61,5	114,1	D25	Car. D25/ Rte de Filay	←	13h44
62,3	113,3	CV	Haut de Filay <b>MG sur la ligne</b>		13h45
63,6	112	CV	<b>Le Malesherbois (Coudray)</b>		13h46
63,9	111,7	CV	Hameau de Filay - Car. cv/D131	←	13h46
65,6	110	D131			13h49
66,2	109,1	D131	Hameau de Maisencelle Car. D131/ CV	→ ←	13h50
			<b>Le Malesherbois (Manchecourt)</b>		
68,3	107,3	CV	Hameau Invault Car. rue du Val /rue du Puits	←	13h53
68,9	106,7		Car. rue du Puits /D27/ CV	→	13h53
70,4	105,2	CV	Car. CV/D130	←	13h55
			<b>Aulnay-la-Rivière (Echainvilliers)</b>		
72	103,6	D130	Car. D130/ CV	→	13h58
			<b>Estouy</b>		
75,5	100,1	CV	Car. CV/D26	↑	14h02
75,9	99,7	CV	Car. Grand Rue /rue du Moulin de Palteau	←	14h02
77,2	98,4	CV	Rue de Fréville après Hangar <b>MG sur la ligne</b>		14h05
			<b>Yèvre-le-Châtel</b>		

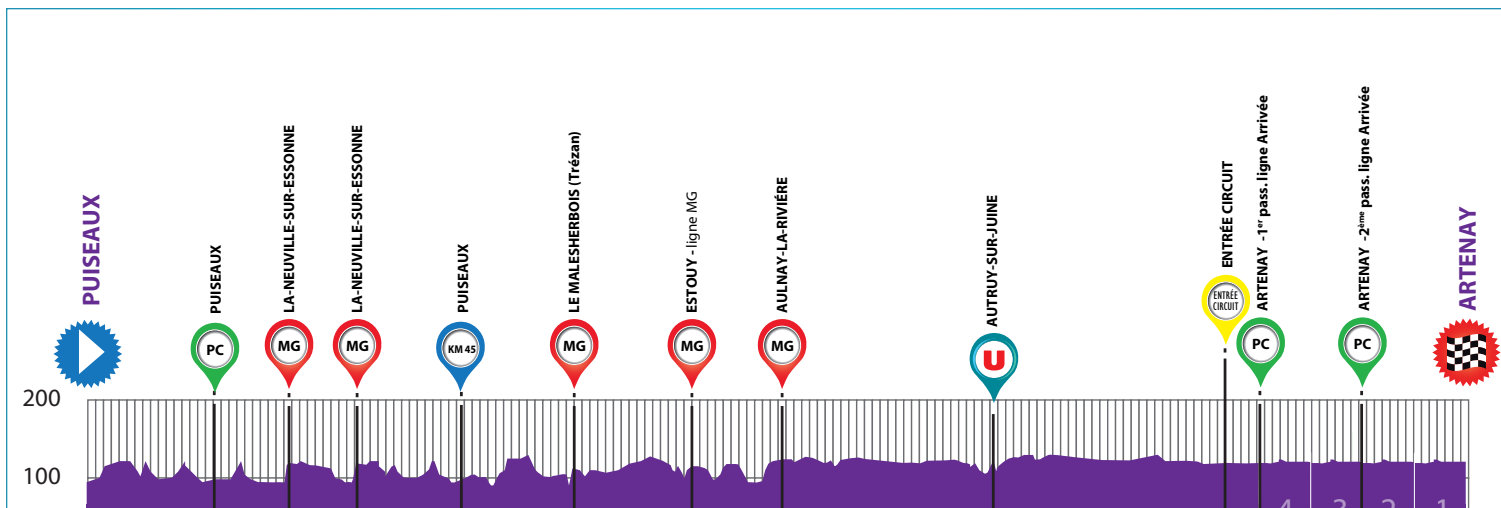


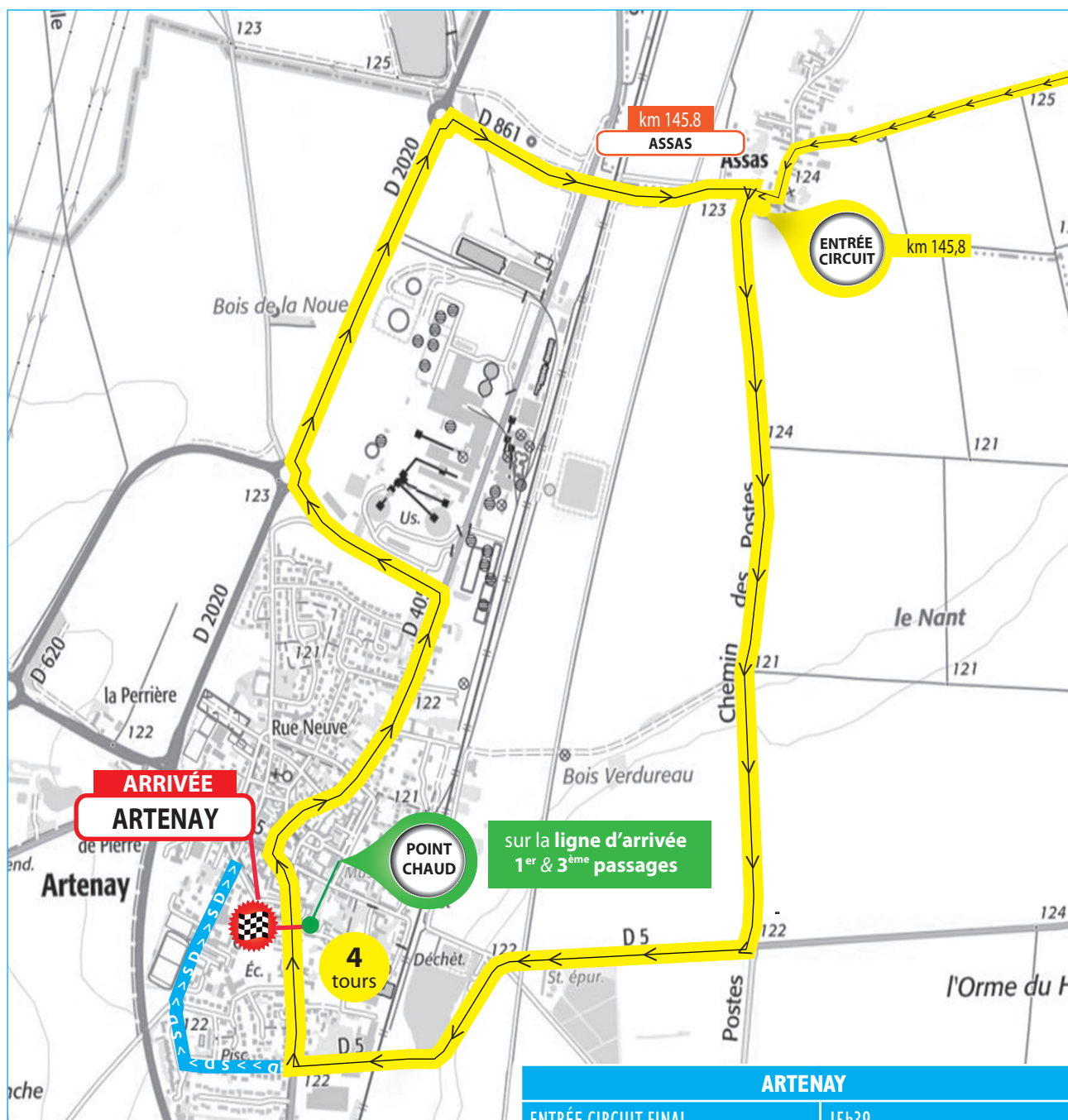
79,5	96,1	CV	Car. CV/D123	←	14h08
80,2	95,4	D123	Car. D123/Chemin de Souville	←	14h09
81,5	94,1	CV	Car. Chemin de Souville/D523	←	14h11
<b>La-Neuville-sur-Essonne</b>					
84,3	91,3	D523	Car. D523/D25	←	14h14
84,7	90,9	D25	Car. D25/D312	↑	14h15
<b>Aulnay-la-Rivière</b>					
86,1	89,5	D25	Car. D25/D26	→	14h17
86,2	89,4	D26	Car. D26/D130	←	14h17
87,2	88,4	D130	Sortie Bourg <b>MG</b> sur la ligne		14h19
<b>Le Malesherbois (Manchecourt)</b>					
91,8	83,8	D130	Car. D130 rue Anc gare /D27Grand Rue	←	14h25
92	83,6	D27	Car. D27 Grand Rue /D130 rue de Paris	←	14h25
92	83,6	D27	Car. Grande rue / rue du Méridien	→	14h25
92,8	82,8	D27	Car. D27/D2152/D111	↑	14h26
93	82,6	D111	Hameau de Douzonville	↑	14h27
<b>Ramoulu</b>					
95	80,6	D111	Hameau de Cognepuits		14h29
<b>Cesarville-Dossainville</b>					
97,8	77,8	D111	Car. D111/D23	←	14h34
98	77,6	D23	Car. D23/D111	→	14h34
<b>Audeville</b>					
101,5	74,1	D111	Car. D111/D20	←	14h38
<b>Intville-le-Guetard</b>					
104,4	71,2	D20	Car. rue du Levraut/ Grand Rue	→	14h42
104,7	70,9	D20	D20/D921 (3ème sortie vers Morville) ○	→	14h42
<b>Morville-en-Beauce</b>					
108	68,6	D20	Traversée bourg		14h47
110,4	65,2	D20	Car. D20/C9	→	14h50
<b>Autruy-sur-Juine</b>					
114,4	61,2	C9	Car. C9/Chemin des fortifications	←	14h55
114,6	61		Car. Chemin des fortifications/D97	←	14h56
114,6	61	D97	Car. D97/Chemins des Fortifications	→	14h56
114,8	60,8		Car. Chemins des Fortifications/D95	←	14h56
115,7	59,9	D95	Sortie aggro face château d'eau <b>sprint U</b>		14h58
118	58,6	D95	Hameau de Fromonvilliers	↑	15h01
<b>Andonville</b>					
120,3	55,3	D95	Car. D95/D22	←	15h04
120,7	54,9	D22	Car. D22/C7	→	15h04

			<b>Erceville</b>		
123,7	51,9	C7	Car. C7/D139	←	15h08
123,8	51,8	D139	Car. D139/C5	→	15h08
125	50,6	C5	Hameau de Baudreville	↑	15h10
<b>Outarville (hameau d'Epreux)</b>					
127,4	48,2	C5	Car. C5/D134	↑	15h13
129,1	46,5	C5	Car. C5/D222/C4	↑	15h16
131,2	44,4	C7	Haleau de Teillay le Gaudin		15h19
<b>Chaussy</b>					
133,2	42,4	C7	Car. C7/D927	←	15h21
133,2	42,4	D927	Car. D927/C7	→	15h21
135	40,6	C7	Hameau d'Atraps Car. C7/C4	↑	15h24
<b>Oison</b>					
136,8	38,8	C7	Car. C7/D161	→	15h26
137	38,6	D161	Car. D161/D11	←	15h26
138,1	37,5	D11	Car. D11/D861	→	15h28
<b>Ruan</b>					
142,1	33,5	D861	Car. D861/C4		15h34
<b>Artenay</b>					
145,8	29,8	D861	Sortie Assas Car. D861/C <b>Entrée circuit</b>	←	15h39
147,7	27,9	C	Car. C/D5	→	15h41
148,3	27,3	D5	Car. D5/D106	↑	15h42
149	26,6	D5	Car. D5/D405	→	15h43
149,2	26,4	D405	Face salle des fêtes 1 <sup>er</sup> passage ligne <b>sprint PC</b>		15h44
		D405	Rue d'Orléans	↑	
149,5	26,1	D405	Place de l'Hotel de Ville	→	
		D405	Rue de Paris	T→	
150,2	25,4	D405	Car. rue de Paris/ chemin vers RD2020	←	
150,7	24,9	CV	Car. CV/RD2020	→	
151,7	23,9	RD2020	RP RD2020/D861	○	→
152,4	23,2	D861	Car. D861/CV	→	
154,2	21,4	C	Car. CV/D5	→	
154,8	20,8	D5	Car. D5/D106	↑	
155,5	20,1	D5	Car. D5/D405	→	
155,8	19,8	D405	2 <sup>ème</sup> passage ligne		15h53
162,4	13,2	D405	3 <sup>ème</sup> passage ligne <b>sprint PC</b>		16h01
169	6,6	D405	4 <sup>ème</sup> passage ligne		16h10
175,6	0	D405	5 <sup>ème</sup> passage <b>Arrivée</b> ligne droite de 300m		16h19

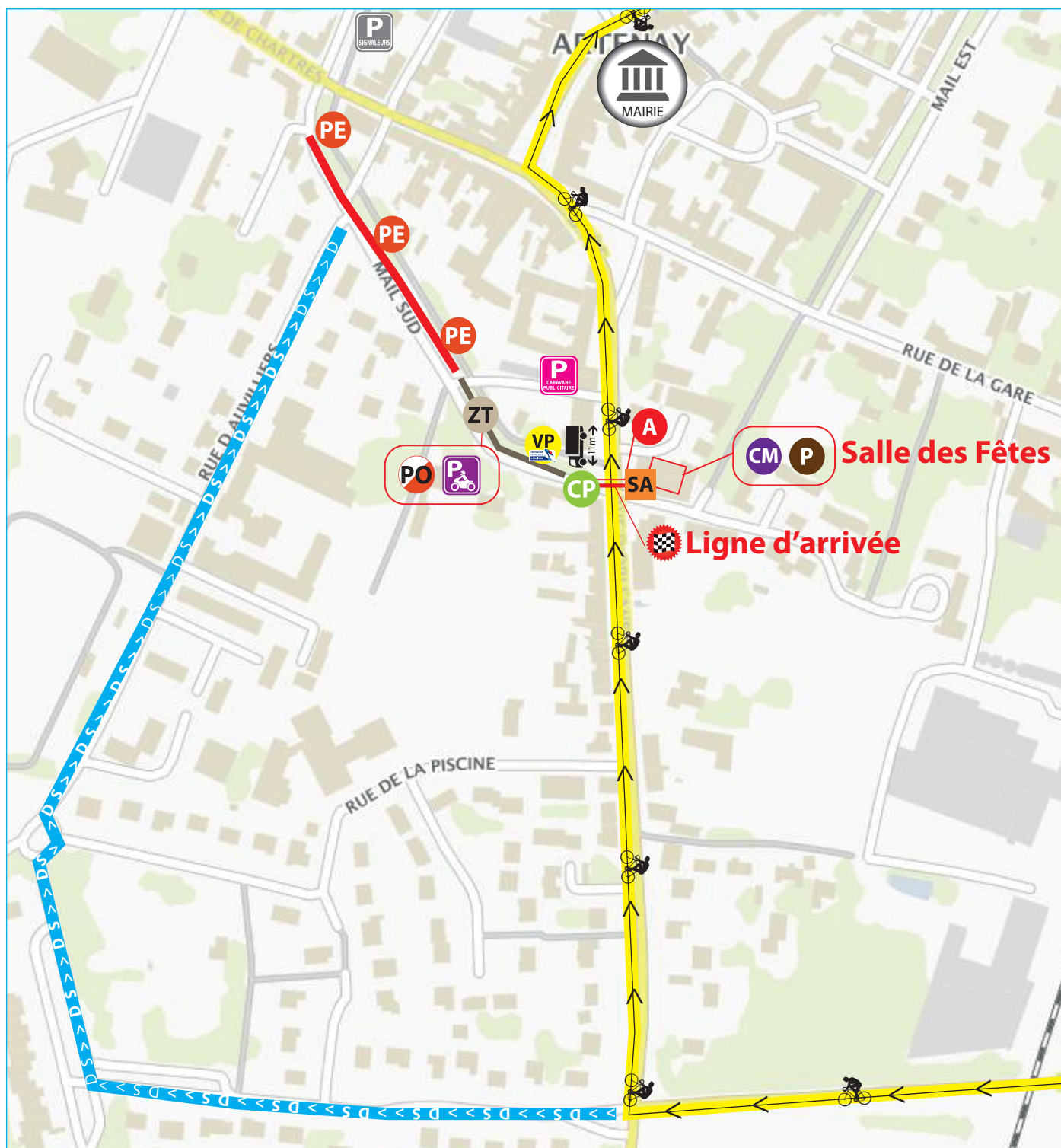
🚧 **DANGER** / ← Dir. GAUCHE / → Dir. DROITE / ↑ Dir. TOUT DROIT / ○ Rond point

**PN** : Passage à niveau / **Ralen.** : Ralentisseur(s) / **PC** : Point chaud / **MG** : Meilleur grimpeur / **Prime magasins U**





ARTENAY	
ENTRÉE CIRCUIT FINAL	15h39
NOMBRE DE TOURS	4 de 6.6 km
HEURE D'ARRIVÉE PRÉVUE	16h19
DÉVIATION DES DIRECTEURS SPORTIFS	
PARKING ÉQUIPES	Mails
PROTOCOLE	Car-podium Arrivée - Rue d'Orléans
CONTRÔLE MÉDICAL	









**Étape 2 - Samedi 15 Mai 2021**

**Châtillon-Coligny / Châtillon-sur-Loire**

**175,3 km**

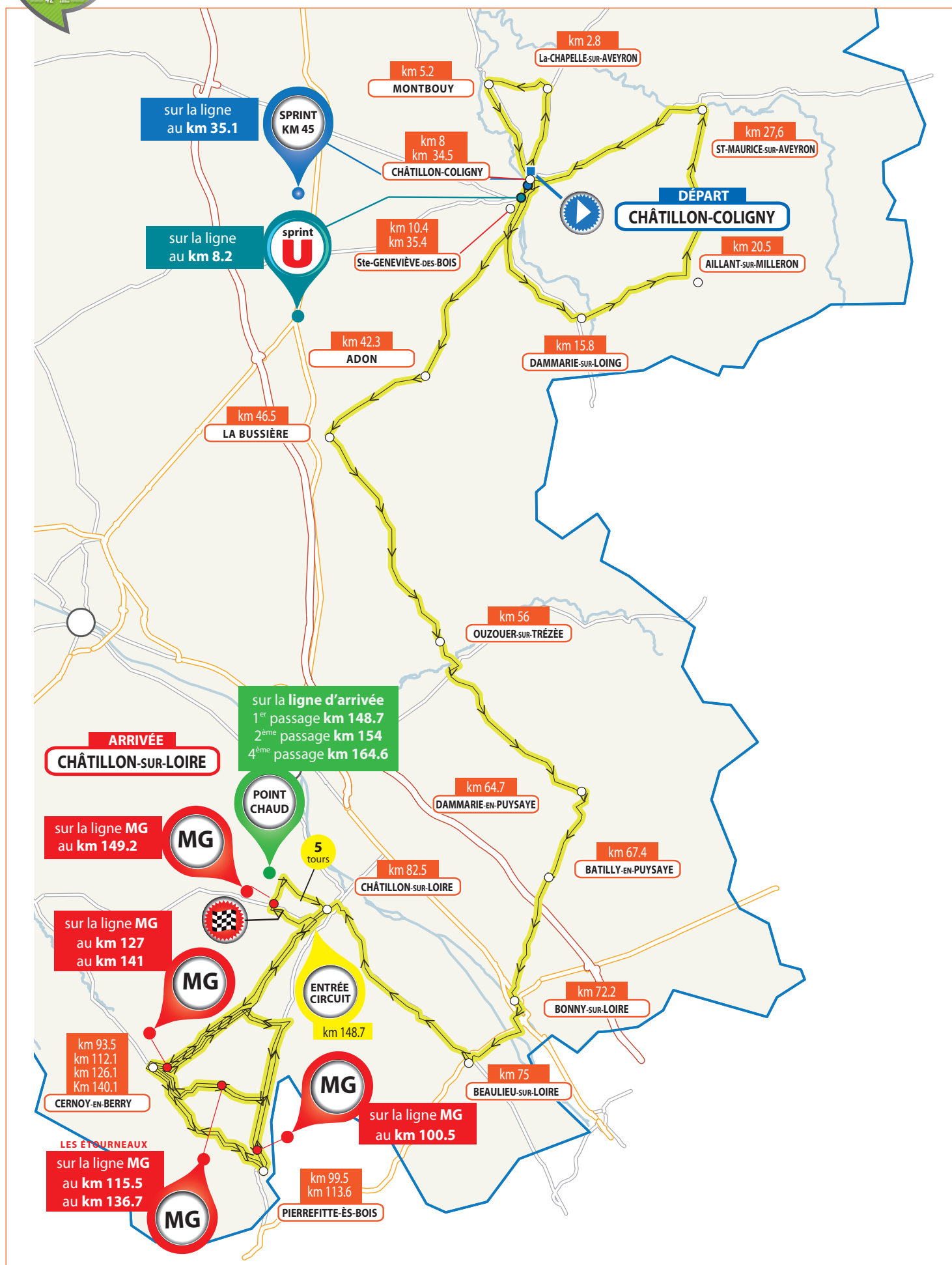
ORGANISATION :

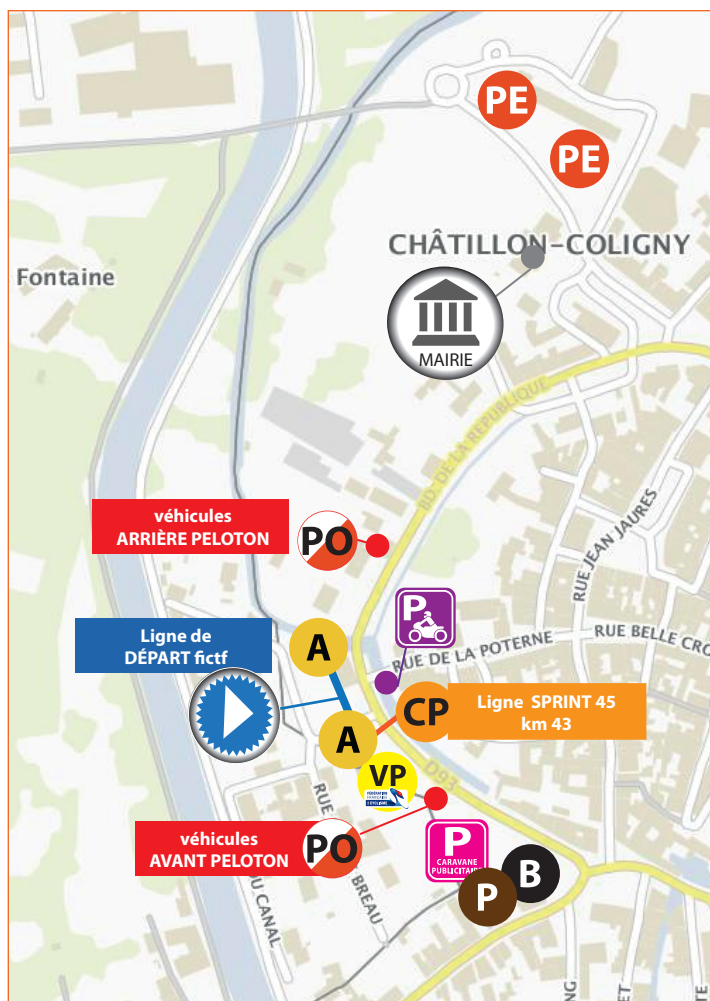


Châtillon-sur-Loire



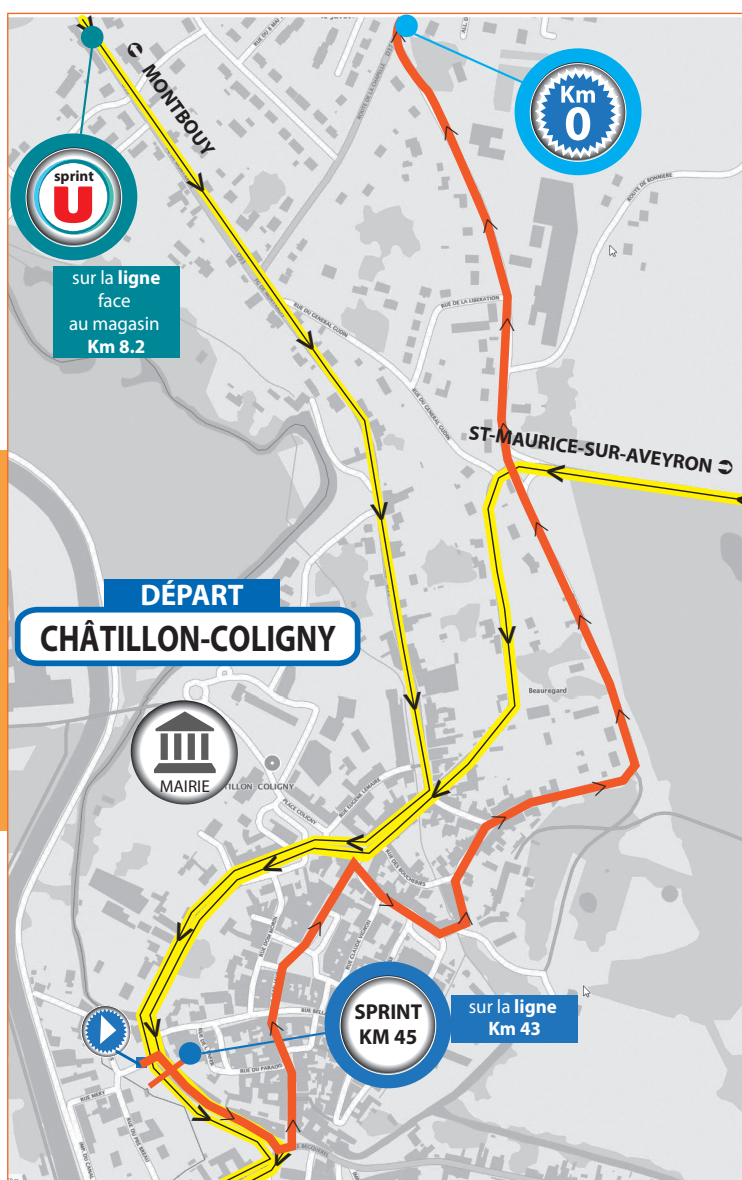
Châtillon-Coligny





## Implantation site et départ à Châtillon-Coligny

- Parkings équipes (collège Henri Becquerel)
- Départ fictif (place du Patis)



## Course

Départ fictif +

- sprint Magasin U (Fbg. de Montargis)
- sprint Km 45 (Bld. de la République) à Châtillon-Coligny

## Étape 2 - Samedi 15 Mai 2021

Châtillon-Coligny / Châtillon-sur-Loire

175,3 km

### CHÂTILLON-COLIGNY : boulevard de la République

Contrôle de départ et signature : 11h30

Départ fictif 12h15

Départ réel 12h20 : **rue de Château-Renard** (panneau sortie aggro.)

### CHÂTILLON-SUR-LOIRE : route d'Autry

Arrivée circuit final 15h42 - arrivée 16h19

Fait	À faire	Route	Itinéraire complet	Note	Horaire
			<b>Châtillon-Coligny</b>		
			Départ Fictif bd de la République		
12h15			Car. Bd de la République / rue Jean Zay	←	12h15
			Car. rue Jean Zay / rue de Montmorency	→	
			Car. rue de Montmorency / rue du Condé	←	
			Rue Mac Mahon		
			Rue du Château		
			Car. rue du Château / D56/ rue Colette	↑	
			Car. rue Colette/ rue de Château-Renard D37	→	
			<b>Départ Réel</b>		44km/h
0	175,3	D37	Rue de Château-Renard (panneau sortie aggro.)		12h20
			<b>La Chapelle-sur-Aveyron</b>		
2,8	172,5	D37	Car. Chemin de St Maurice / D37	←	12h24
3,6	171,7	CV	<b>Passage de gué</b> 🏞️		12h25
			<b>Montbouy</b>		
5,2	170,1	CV	Car. Chemin de St Maurice/ CV	←	12h27
5,6	169,7	CV	Car. CV/ D93	←	12h28
			<b>Châtillon-Coligny</b>		
8,2	167,1	D93	<b>Sprint U</b> face supermarché		12h32
8,7	166,6	D93	<b>Îlot central</b> 🏞️		
9	166,3	D93	Car D93/D37	→	12h33
10	165,3	D93	Bd de la République dép fictf <b>prime</b> Châtillon Coligny		12h34
			<b>St-Geneviève-des-Bois</b>		
10,4	164,9	D93	Car D93/D356 - Direction Dammarie	←	12h34
			<b>Danmarie-sur-Loing</b>		
15,8	159,5	D93	Car. D93/D350	←	12h42
17,2	158,1	D350	Centre Bourg - <b>Ralentisseurs</b> 🏞️		12h44
			<b>Aillant-sur-Milleron</b>		
20,5	154,8	D350	Car. D350/D41	←	12h49
20,7	154,6	D41	Car. D41/D150	↑	12h49
			<b>St-Maurice-sur-Aveyron</b>		
27,6	147,7	D150	Car. D150/D56	←	12h57
			<b>Châtillon-Coligny</b>		
34,5	140,8	D56	Car D56/D93	↑	13h07
35,1	140,2	D93	Bld. de la République sur la ligne <b>sprint KM 45</b>		13h07
			<b>St-Geneviève-des-Bois</b>		
35,4	139,8	D93	Car D93/D356	←	13h08
36,4	138,9	D93	Car. D93/D43	→	13h10
			<b>Adon</b>		
42,3	133	D43	entrée Bourg		13h17
43	132,3	D43	Traversée bourg - Direction <b>La Bussière</b>		13h18
			<b>La Bussière</b>		
46,5	128,8	D43	Car. D43/D707	←	13h23
46,7	128,7	D707	Traversée Bourg - <b>Chicanes</b> 🏞️		13h23

47	128,3	D707	Car. D707/D45 (couper rond Point) Direction Ouzouer	○ ←	13h24
56	119,3		<b>Ouzouer-sur-Trezée</b>		13h36
56,4	118,9	D45	1er Stop - Direction Briare	←	13h36
57	118,3	D45	Car. D45/D47	→	13h37
57,4	117,9	D47	Car. D47/45	←	13h38
			<b>Dammarie-en-Puisaye</b>		
64,7	100,6	D45	Car. rue du Donjon /rue de la Mairie	→	13h48
64,9	110,4	D45	Car. rue de la Mairie / Rte de Batilly	←	13h48
65,5	109,8	D45	Car. D45/D48 - direction Bonny	→	13h49
			<b>Batilly-en-Puisaye</b>		
67,4	107,9	D48	Hameau la Patinière	↑	13h51
72,2	103,1		<b>Bonny-sur-Loire</b>		
72,5	102,8	D48	Car. D48 route de Dammarie /D907 grand Rue	←	13h58
73,3	102	D907	Car. Grand rue / rue du Doc. Legendre	→	13h59
73,4	101,9		Rue Doc. Legendre - 🏞️ <b>Passage étroit</b>	↑	13h59
73,7	101,6		Car. rue du Doc. Legendre/ rue du Camping	←	14h00
74,2	101,1		Car. rue du Camping /D926	→	14h01
74,3	101	D926	🏞️ <b>Ilôt central</b>	↑	14h01
			<b>Baulieu-sur-Loire</b>		
75	100,3	D926	🏞️ <b>Ilôt central</b>	↑	14h02
76,2	99,1	D926	Rue de Bourgogne	↑	14h04
76,4	98,9	D926	Car. D926 rue de la Poste/D951	→	14h04
76,9	98,4	D951	<b>Ralentisseurs</b>	↑	14h04
			<b>Châtillon-sur-Loire</b>		
82,5	92,8	D951	Entrée agglomération - <b>Ralentisseurs</b>	↑	14h12
84,3	91	D951	Car. D951/D50	←	14h13
85,3	90	D50	Car. D50 /D51	↑	14h16
			<b>Cernoy-en-Berry</b>		
93,5	81,8	D50	Car. D50/D153	←	14h27
			<b>Pierrefitte-es-Bois</b>		
99,5	75,8	D153	Car. D153 /D49	←	14h35
100,5	74,8	D49	<b>sur la ligne MG</b>		14h37
			<b>Châtillon-sur-Loire</b>		
106,1	69,2	D49	Car. D49/ C vers Les Menigaults	←	14h44
107	68,3	CV	Hameau les Menigaults	↑	14h45
108	67,3	CV	Car. C Les Menigaults / D50	←	14h47
			<b>Cernoy-en-Berry</b>		
112,1	63,2	D50	Car. D50 /D153	←	14h52
			<b>Pierrefitte-es-Bois</b>		
113,6	61,7	D153	Car D153/ CV vers les Faverats	←	14h54
115,5	59,8	CV	<b>Les Étourneaux sur la ligne MG</b>		14h57
117,3	58	CV	Car. CV/D49	→	15h00
120,1	55,2	D49	Car. D49/D153	→	15h04
124,5	50,8	D153	Car D153/ CV vers les Faverats	↑	15h09

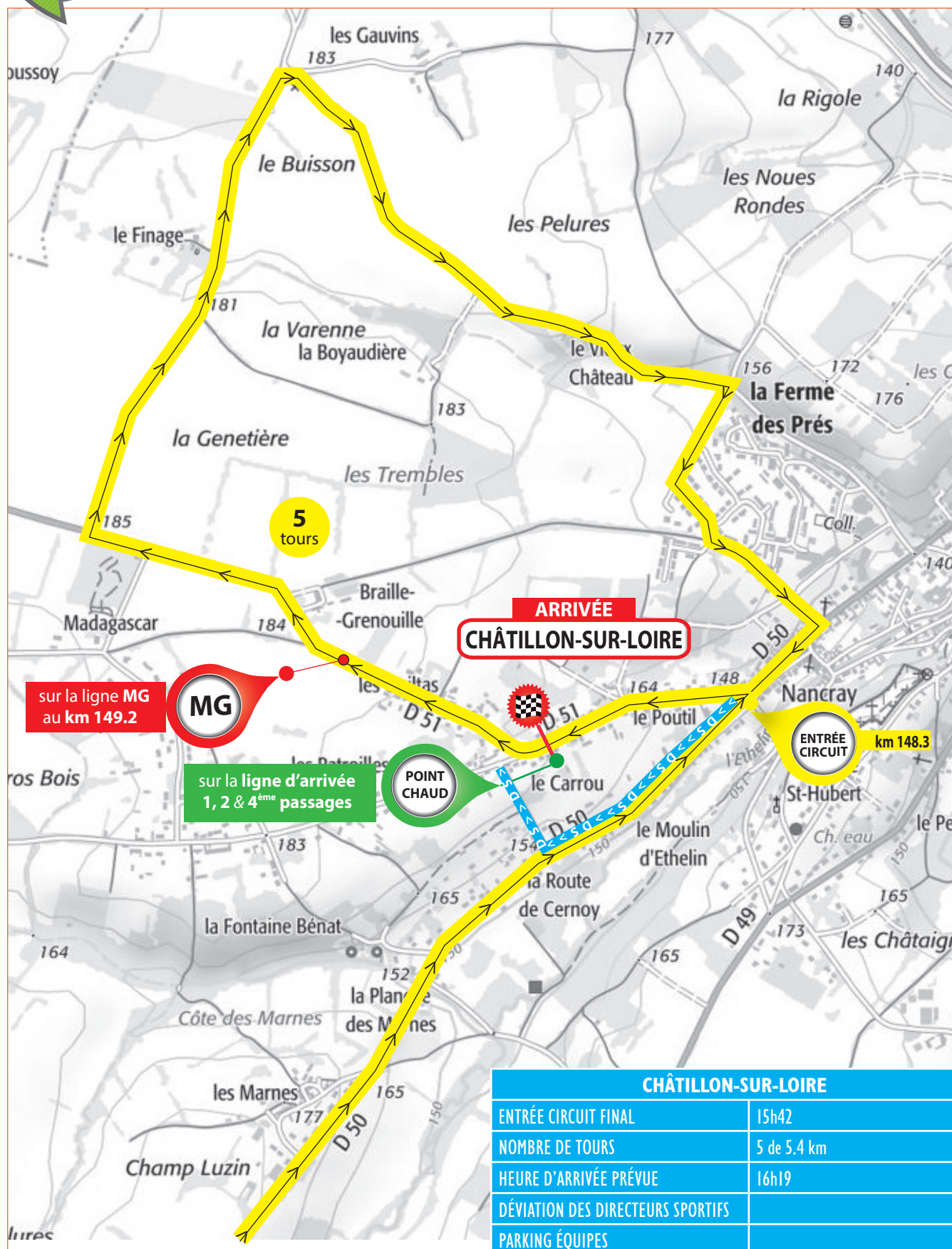


## Profil de l'étape à actualiser

			<b>Cernoy-en-Berry</b>			
126,1	49,2	D153	Car D153/D50	➔	15h11	
127	48,3	D50	Sortie agglom sur la ligne MG		15h13	
			<b>Châtillon-sur-Loire</b>			
130,2	45,1	D50	Car. D50/ C vers Les Menigaults	➔	15h17	
131,2	44,1	C	Hameau les Ménigaults	⬆	13h19	
132,1	43,2	C	Car. C/D49	➔	13h20	
			<b>Pierrefitte-es-Bois</b>			
134,9	40,4	D49	Car. D49/CV vers les Faverats	➔	15h24	
136,7	38,6	CV	Les Étourneaux sur la ligne MG		15h26	
138,5	36,8	CV	Car. CV/D153	➔	15h29	
			<b>Cernoy en Berry</b>			
140,1	35,2	D153	Car D153/D50	➔	15h31	
141	34,3	D50	Sortie agglom sur la ligne MG		15h33	
			<b>Châtillon-sur-Loire</b>			
148,3	27	D50	Car. D50/D51 entrée circuit	⬅	15h42	
148,7	26,6	D51	Rte d'Autry 1 <sup>er</sup> passage ligne sprint PC		15h42	
149,2	26,1	D51	Haut de la Rte d'Autry sur la ligne MG		15h43	
		D51	Car. D51/ chemin St Firmin	➔		
		CV	Car. Chemin st Firmin/ rue des Boyaudières	➔		
		CV	Car. rue des Boyaudières/ rue des Noues	➔		
		CV	Car. rue des Noues / rue de la Botteloup	⬅		
		CV	Car. rue de la Botteloup / D50 rue du Fg de Nancray	➔		
		D50	Car. D50/ D51 rte d'Autry	➔		
154	21,3	D51	Rte d'Autry 2 <sup>ème</sup> passage ligne sprint PC		15h50	
159,3	16	D51	Rte d'Autry 3 <sup>ème</sup> passage sur la ligne		15h57	
164,6	10,7	D51	Rte d'Autry 4 <sup>ème</sup> passage ligne sprint PC		16h04	
169,9	5,4	D51	Rte d'Autry 5 <sup>ème</sup> passage sur la ligne		16h11	
175,2	0	D51	Rte d'Autry 6 <sup>ème</sup> passage Arrivée		16h19	

17 communes traversées Chatillon/Coligny - La Chapelle/Aveyron - Montbouy -  
 St Genevève des Bois - Dammarie /Loing - Aillant/Millerson - St Maurice/Aveyron - Adon  
 - La Bussière - Ouzouer/Trézée - Dammarie en Puisaye - Batilly en Puisaye - Bonny/Loire  
 - Beaulieu/Loire - Cernoy en Berry - Pierrefitte es Bois - Chatillon/Loire

⚠ DANGER / ⬅ Dir. GAUCHE / ➔ Dir. DROITE / ⬆ Dir. TOUT DROIT / ● Rond point  
 PN : Passage à niveau / Ralen. : Ralentisseur(s) / PC : Point chaud / MG : Meilleur grimpeur / Prime magasins U



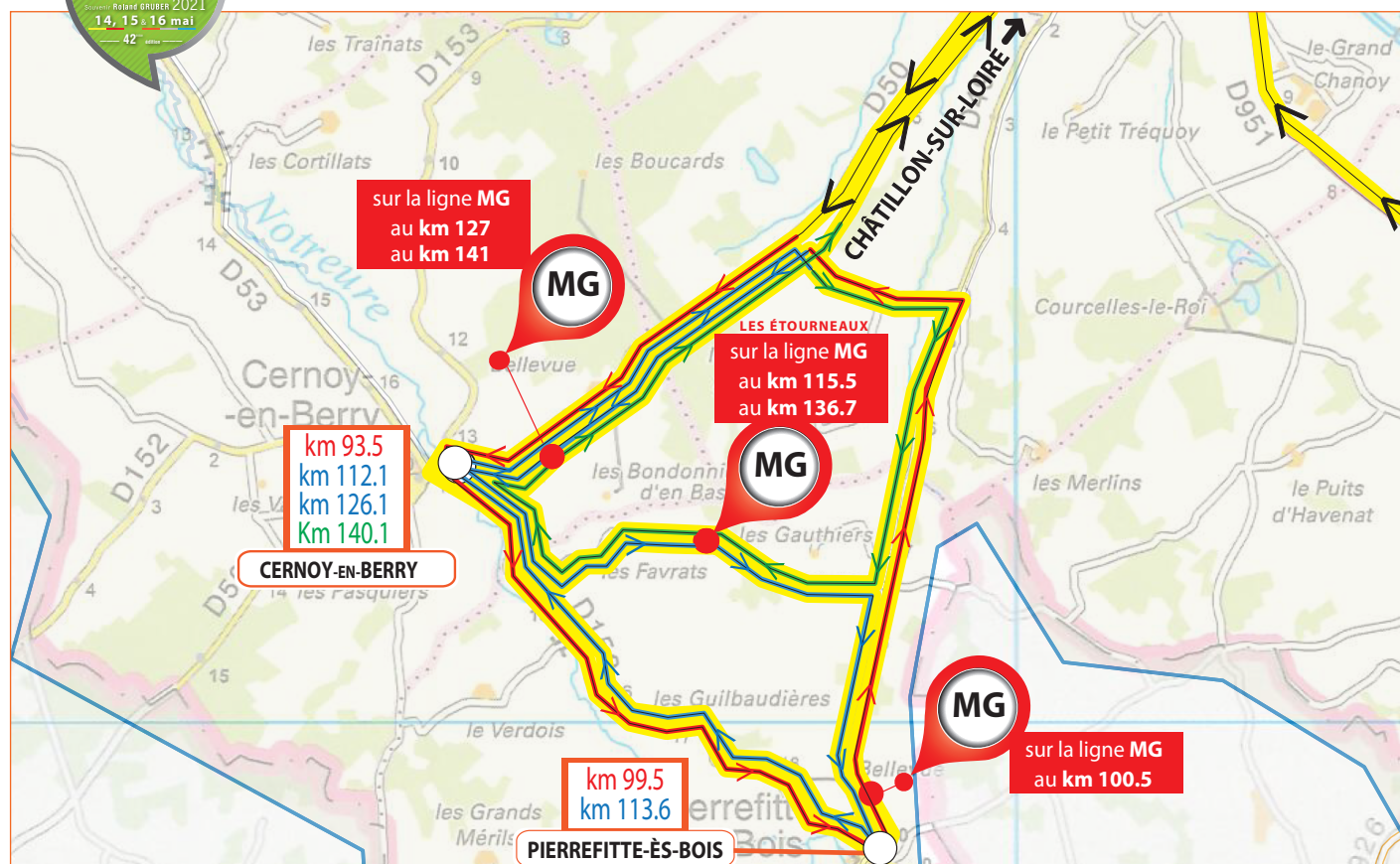
CHÂTILLON-SUR-LOIRE	
ENTRÉE CIRCUIT FINAL	15h42
NOMBRE DE TOURS	5 de 5.4 km
HEURE D'ARRIVÉE PRÉVUE	16h19
DÉVIATION DES DIRECTEURS SPORTIFS	
PARKING ÉQUIPES	
PROTOCOLE	Car-podium Arrivée -
CONTRÔLE MÉDICAL	



# Implantation site d'arrivée - Châtillon-sur-Loire



## Course - entre les 90 et 140<sup>ème</sup> km







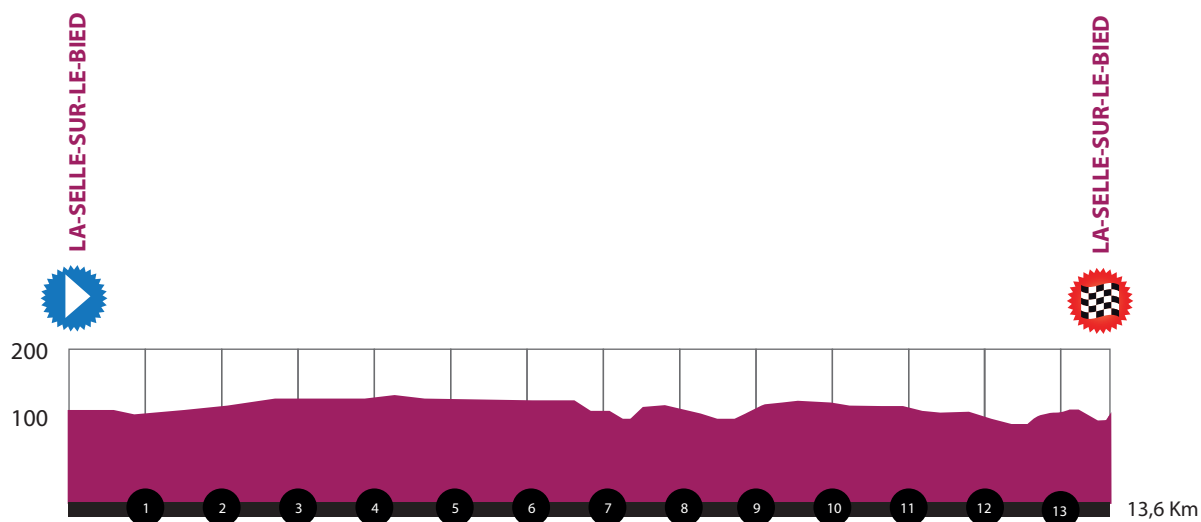
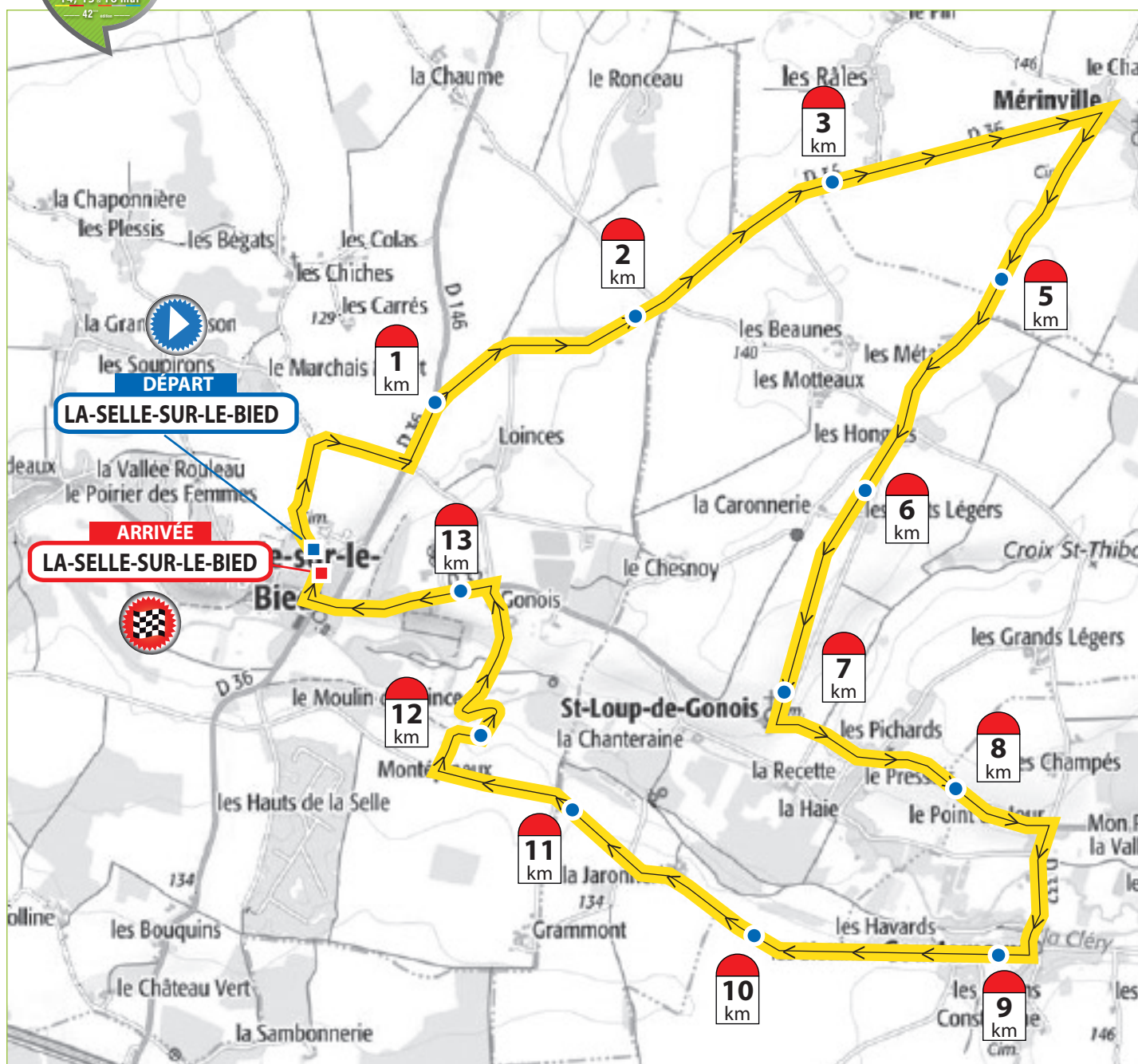


**Étape 3 - Dimanche 16 Mai 2021**  
**La-Selle-sur-le-Bied / La-Selle-sur-le-Bied**  
**13,7 km**

ORGANISATION :



LA-SELLE-SUR-LE-BIED





## Étape 3 - Dimanche 16 Mai 2021

La-Selle-sur-Le-Bied / La-Selle-sur-Le-Bied

13,7 km

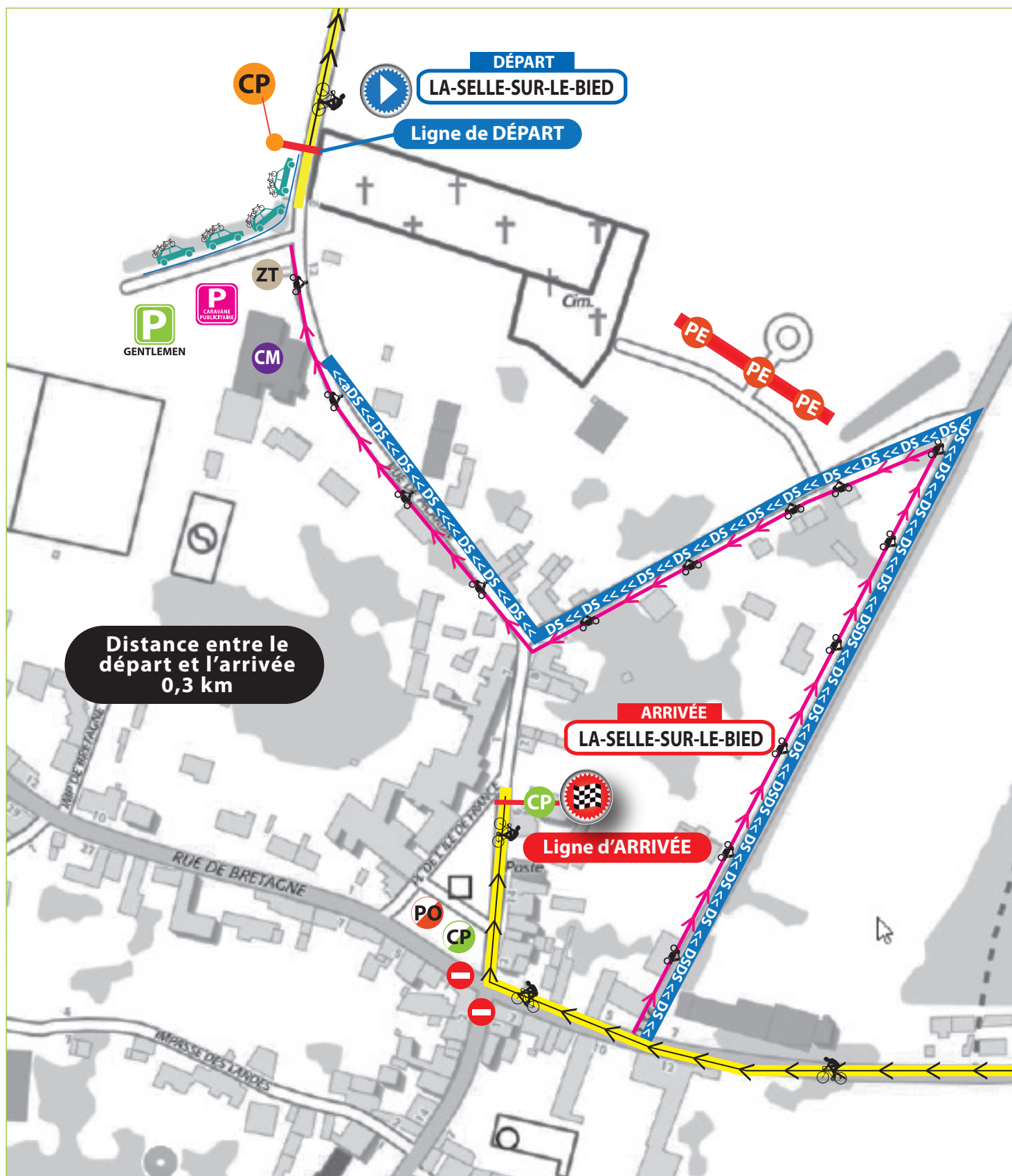
### LA-SELLE-SUR-LE-BIED :

Départ 1er coureur 10h - **Rue de Picardie** (face cimetière)

### LA-SELLE-SUR-LE-BIED :

Arrivée dernier coureur : 11h57 - **Place de l'Île de France**

Fait	À faire	Route	Itinéraire complet	Note	Horaire / 48 km/H		À confirmer
			<b>Départ La-Selle-sur-Le-Bied</b>		1 <sup>er</sup> coureur	Dernier coureur	Gentlemen des partenaires en duo 9h00 Départ de la 1 <sup>ère</sup> équipe
0	13,7		Rue de Picardie (face cimetière)		10h	11h40	
0,3	13,4		Car. rue de Picardie / CV	→	10h	11h40	
0,7	13	CV	Car. CV/D36	←	10h01	11h41	
1	12,7	D36	Car. D36/D146	→	10h02	11h42	
			<b>Mérinville</b>				
4,1	9,6	D36	Car. D36/C5 - Direction St Loup	→	10h05	11h45	
			<b>St-Loup-de-Gonois</b>				
5,2	8,5	C5	Hameau les Métais	↑	10h06	11h46	
5,7	8	C5	Hameau Les Hongres	↑	10h07	11h47	
7,1	6,6	C5	Car. C5/D32	←	10h09	11h49	
			<b>Courtemaux</b>				
8,3	5,4	D32	Car. D32 / D332	→	10h10	11h50	
8,9	4,8	D332	Car. D332 / rue des Havards	→	10h11	11h51	
9,6	4,1	CV	Hameau les Blottins	↑	10h12	11h52	
			<b>St-Loup-de-Gonois</b>				
10,4	3,3	CV	Hameau la Jaronnerie	↑	10h13	11h53	
			<b>La-Selle-sur-Le-Bied</b>				
11,6	2,1	CV	Car. CV / CV (vers le Moulin de Loince)	→	10h14	11h54	
12,2	1,5	CV	Le Moulin de Loince - <b>Double S</b>	↑	10h15	11h55	
12,6	1,1	CV	Hameau de Gonois	↑	10h15	11h55	
12,8	0,9	CV	Car. CV/D32	←	10h16	11h56	
13,6	0,1	D32	Car. D32/Place de l'Île de France	→	10h17	11h57	
13,7	0		<b>La-Selle-sur-Le-Bied</b> - Ligne d'arrivée face à la Poste		10h17	11h57	





**Étape 4 - Dimanche 16 Mai 2021 après-midi**

**Amilly / Amilly**

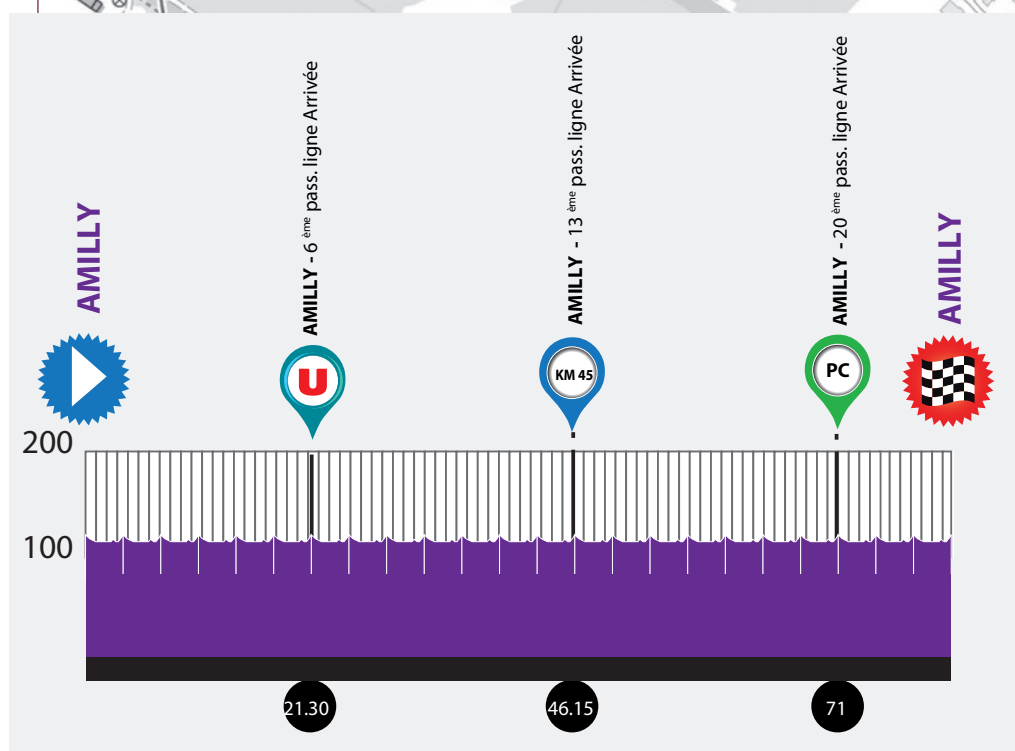
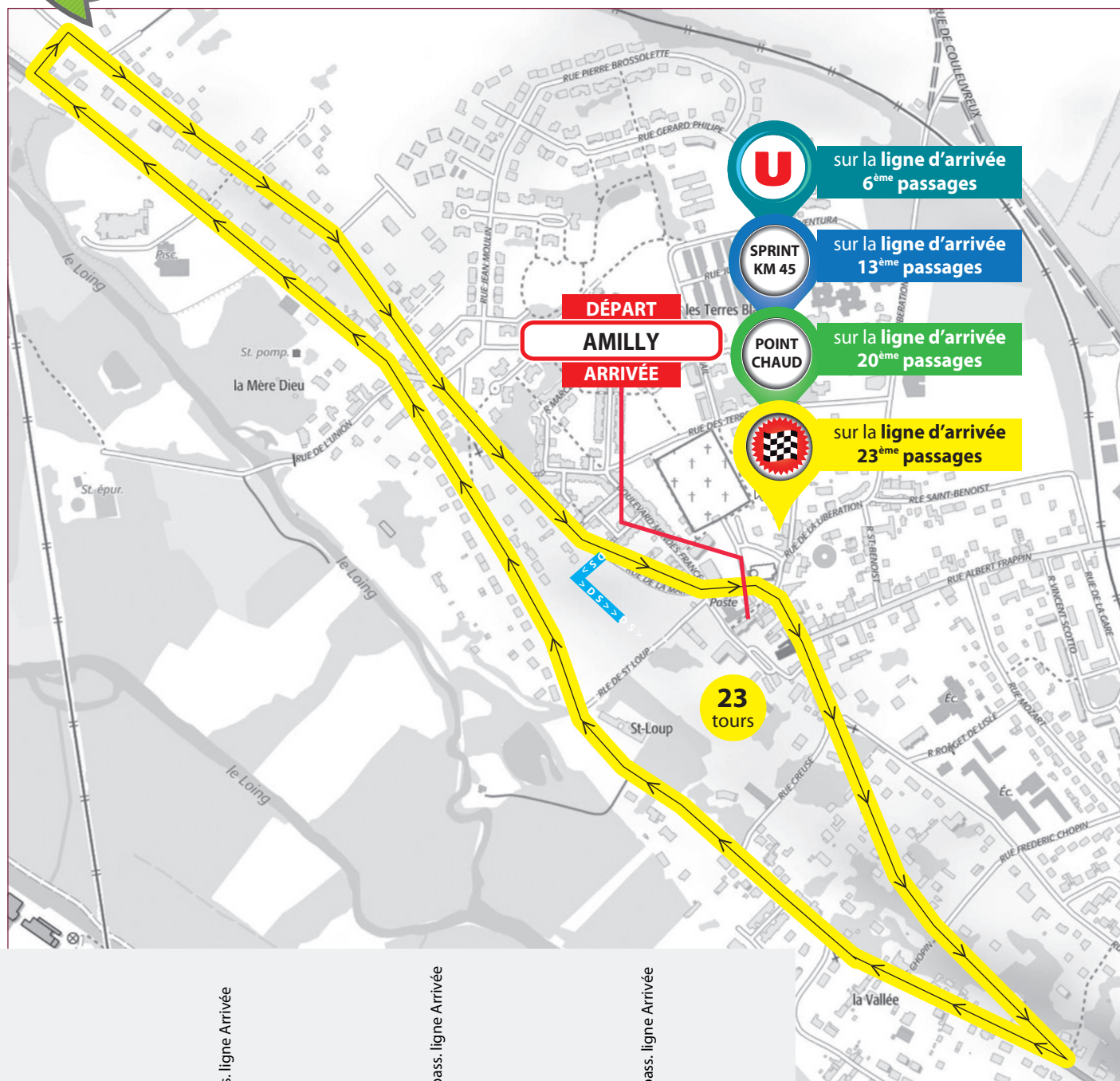
**81,6 km**

ORGANISATION :



**Amilly**  
Ville Sportive







## Étape 4 - Dimanche 16 Mai 2021

Amilly / Amilly

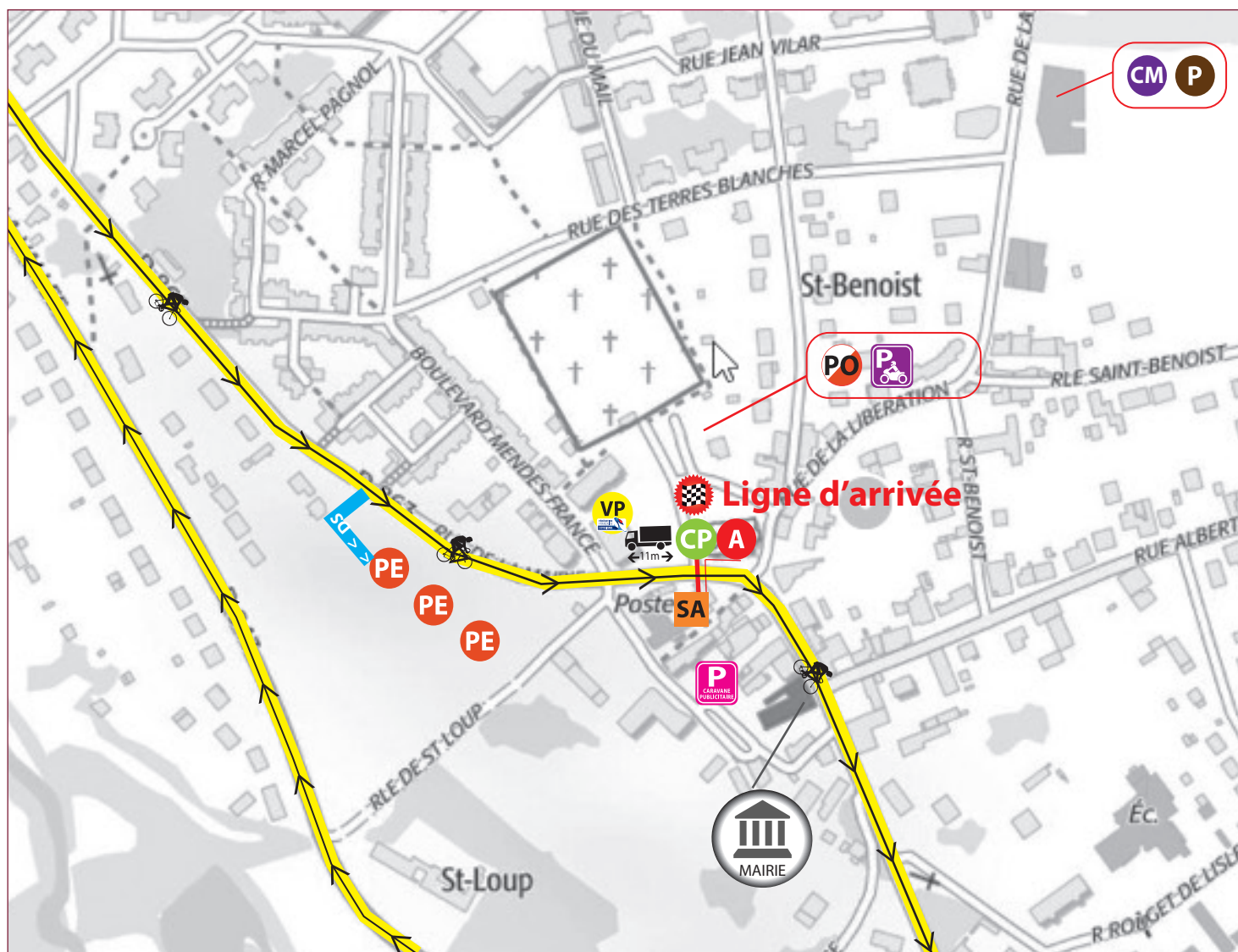
81,6 km (23 tours)

**Contrôle de départ et signature** - place de l'Église : 14h30


**Départ** - Rue de la Mairie : 15h00

**Arrivée** - Rue de la Mairie : 16h52

Fait	À faire	Route	Itinéraire complet	Note	Horaire
			<b>Amilly</b>		<b>44km/h</b>
	81,6 km	D863	Rue de la Mairie		15h00
		D863	Rue Raymond Teiller		
		D863	Car. rue Raymond Teiller/ rue de la Vallée	➔	
		D943	Rue de la Vallée		
		D943	Rue de la Mère Dieu		
		D943	Car. Rue de la Mère Dieu / rue des Castors	➔	
			Car. rue des Castors/Chemin du grand Gué	➔	
			Rue des Castors	➔	
			Car. rue des Castors / Rue de la Mairie	⬆	
3,55	78,1	D863	Rue de la Mairie - 1 <sup>er</sup> passage sur la ligne		
7,1	74,55	D863	Rue de la Mairie - 2 <sup>ème</sup> passage sur la ligne		
10,65	71	D863	Rue de la Mairie - 3 <sup>ème</sup> passage sur la ligne		
14,2	67,75	D863	Rue de la Mairie - 4 <sup>ème</sup> passage sur la ligne		
17,75	63,9	D863	Rue de la Mairie - 5 <sup>ème</sup> passage sur la ligne		
21,3	60,35	D863	Rue de la Mairie - 6 <sup>ème</sup> passage sur la ligne <b>prime U</b>		15h23
24,85	56,8	D863	Rue de la Mairie - 7 <sup>ème</sup> passage sur la ligne		
28,4	53,25	D863	Rue de la Mairie - 8 <sup>ème</sup> passage sur la ligne		
31,95	49,7	D863	Rue de la Mairie - 9 <sup>ème</sup> passage sur la ligne		
35,5	46,15	D863	Rue de la Mairie - 10 <sup>ème</sup> passage sur la ligne		
39,05	42,6	D863	Rue de la Mairie - 11 <sup>ème</sup> passage sur la ligne		
42,6	39,05	D863	Rue de la Mairie - 12 <sup>ème</sup> passage sur la ligne		
46,15	35,5	D863	Rue de la Mairie - 13 <sup>ème</sup> passage sur la ligne <b>sprint km 45</b>		16h03
49,7	31,95	D863	Rue de la Mairie - 14 <sup>ème</sup> passage sur la ligne		
53,25	28,4	D863	Rue de la Mairie - 15 <sup>ème</sup> passage sur la ligne		
56,8	24,85	D863	Rue de la Mairie - 16 <sup>ème</sup> passage sur la ligne		
60,35	21,3	D863	Rue de la Mairie - 17 <sup>ème</sup> passage sur la ligne		
63,9	17,75	D863	Rue de la Mairie - 18 <sup>ème</sup> passage sur la ligne		
67,75	14,2	D863	Rue de la Mairie - 19 <sup>ème</sup> passage sur la ligne		
71	10,65	D863	Rue de la Mairie - 20 <sup>ème</sup> passage sur la ligne Point Chaud		16h37
74,55	7,1	D863	Rue de la Mairie - 21 <sup>ème</sup> passage sur la ligne		
78,1	3,55	D863	Rue de la Mairie - 22 <sup>ème</sup> passage sur la ligne		
81,65	0	D863	Rue de la Mairie - 23 <sup>ème</sup> passage sur la ligne - <b>Arrivée</b>		16h52







# La caravane publicitaire

## à actualiser

Responsable :

Vendredi 14 mai	Lieu	Adresse	Horaire	Les coureurs
Rendez-vous	<b>Puiseaux</b>	Place du Martroi	10H00	
Restauration		Gymnase de Puiseaux - Rue Nieder Roden	10h15	
Mise en place des véhicules	Parking réservé	Place du Martroi	10h45	
Départ de la caravane		Place du Martroi	11h15	Dép 12h15
Arrivée sur circuit final	<b>Artenay</b>	Rue d'Orléans	15h00	Arr.
Parking pour caravane		Sur côté de la mairie		

Samedi 15 mai	Lieu	Adresse	Horaire	Les coureurs
Rendez-vous	<b>CHÂTILLON-COLIGNY</b>	Place du Patis	10H00	
Restauration			10h15	
Mise en place des véhicules		Place du Patis	11h00	
Départ de la caravane		Place du Patis	11h15	Dép. 12h20
Arrivée sur circuit final	<b>CHÂTILLON-SUR-LOIRE</b>		15h00	Arr.
Parking pour caravane				

Dimanche 16 mai (matin)	Lieu	Adresse	Horaire	Les coureurs
Rendez-vous	<b>LA-SELLE-SUR-LE-BIED</b>		8h30	
Restauration		Petit café (à confirmer)		
Mise en place des véhicules		Ligne de départ -	9h00	
Départ de la caravane		à confirmer suivant nombre	9h30	
Départ 1er coureur		d'équipes au gentlemen part.		10h coureur «élite»
Arrivée - Parking pour caravane	<b>LA-SELLE-SUR-LE-BIED</b>			10h17

Dimanche 16 mai (après-midi)	Lieu	Adresse	Horaire	Les coureurs
Rendez-vous	<b>AMILLY</b>	Rue de la Mairie	13h15	Dép. 14h35
Restauration		<b>LA-SELLE-SUR-LE-BIED</b>		
Mise en place des véhicules		Rue de la Mairie	13h30	
Départ de la caravane		Rue de la Mairie	14h00	
Arrivée sur circuit final	<b>AMILLY</b>			Arr. 15h32
Parking pour caravane				

## Notes personnelles