




Étape 01 - Vendredi 12 juin 2026 ★★★★

NOGENT-SUR-VERNISSON ► GIEN

168.3 km

Infos pratiques

DÉPART - Nogent-sur-Vernisson	Horaire	Lieu
Permanence (dossards) :	À partir de 9h00	Gymnase 100 rue Georges Bannery
Réunion des directeurs sportifs :	10h15	
Présentation des équipes et signatures des coureurs :	10h45 / 11h15	
Appel des coureurs :	11h30	
Départ fictif :	11h45	
Départ réel - km 0 :	12h00	Rue Georges Bannery face n°78 Car. route des Choux - rue des Bruyères
ARRIVÉE - Gien		
Entrée circuit final	15h24	car. Victor Hugo/ Anne de Baujeu
Arrivée	15h52	rue de l'Adjudant Chef Marianne
Protocole (Camion podium)	16h30	

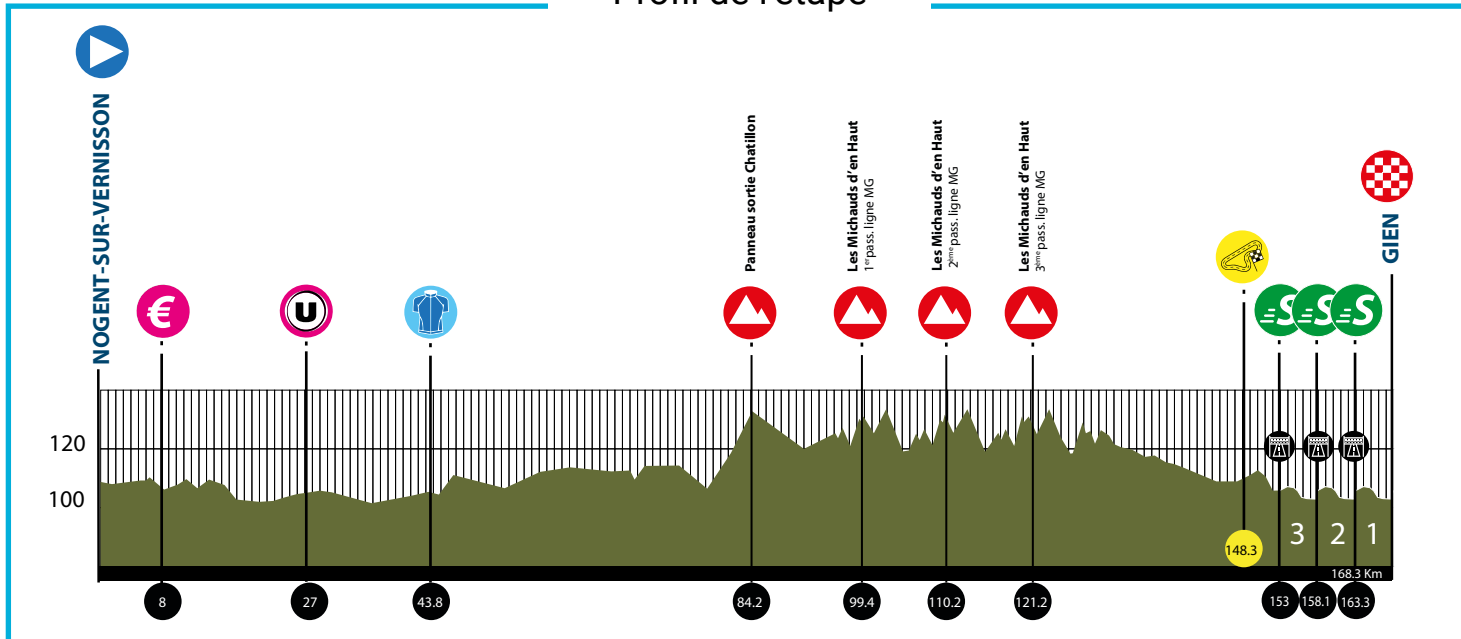




LÉGENDE

	Départ fictif		Sprint Km 45
	Départ réel		Prime U
	Arrivée		Entrée circuit final
	Point Chaud		Zone de déchet
	Prime		Zone de ravitaillement
	Meilleur grimpeur		

Profil de l'étape



Km		Route	Itinéraire complet	
+	-			
NOGENT-SUR-VERNISSON				
Départ Fictif - Rue Georges Bannery face n°78				11h45
rue Aristide Briant				
rue Pasteur				
Carrefour rue Pasteur / rue JM Gosset				
Carrefour rue JM Gosset / rue Raymond Tribout				→
Rond Point D135/ D627 - 2 ^{ème} sortie				←
Départ réel				
0	172,7	D135	Car. route des Choux - rue des Bruyères	12h00
4,2	165,9	D135	Les-Choux	12h06
4,4	165,7	D135	Ralentisseurs	12h06
4,6	165,5	D135	Car. D135/D56	→ 12h06
4,9	165,2	D56	Car. D56/D42	→ 12h07
7,6	162,5	D42	Langesse	12h10
7,7	162,4	D42	Car. D42/D57	↑ 12h10
8	162,1	D57	Prime - Communauté de Communes Giennois	12h10
11,3	158,8	D57	Le-Moulinet-sur-Solin	12h15
11,4	158,7	D57	Car. D57/route de Varennes	→ 12h15
15	155,1	CC	Varennes-Changy	12h20
15,6	154,5	CC	Car. CC/D41	→ 12h21
15,8	154,3	D41	Car. D41/C9	← 12h21
19,6	150,5	C9	Ouzouer-des-Champs	→ 12h26
20,2	149,9	C5	C5/C4	← 12h27
20,4	149,7	D617	Entrée agglomération	← 12h27
23,6	146,5	D617	Car. D617/D627	← 12h32
25,8	144,3	D627	Nogent-sur-Vernisson	← 12h35
26,2	143,9	D41	Rue de Varennes - PN n°	↑ 12h36
26,6	143,5	D41	Car. rue de Varennes / rue de Bannery	← 12h36
27	143,1		Prime U (face n°78)	12h36
27,3	142,8	D607	Car. rue de Bannery / rue Raymond Picault	→ 12h37
27,6	142,5		Car. rue Raymond Picault / rue des Molinards	→ 12h37
27,9	142,2		Rue des Molinards - Pont	↑ 12h37
28,4	141,7		Car. rue des Molinards / rue Vilmorin	← 12h38

28,5	141,6		Car. rue de Vilmorin / rue de Verdun	→	12h38
28,7	141,4		Car. rue de Verdun / rue Aristide Briant	→	12h39
28,8	141,3		Car. rue Aristide Briant / rue Pasteur	←	12h39
29,2	140,9		Car. rue Pasteur / rue du Gue Mulet	→	12h39
29,4	140,7		Car. rue du Gue Mulet/ Rue Raymond Tribout	←	12h40
29,7	140,4	D135	Av. Raymond Tribout - PN	↑	12h40
29,9	140,2	D135	RP D135/ D627 - 1 ^{ère} Sortie	→	12h40
30,9	139,2	D627	Car. D627/D41	←	12h42
31	139,1	D41	Ouverture ravitaillement		12h42
33,6	139,1	D41	Varennes-Changy	→	12h45
36,4	133,7	C5	Ouzouer-des-Champs	←	12h49
37	133,1	C5	C5/C4	←	12h50
37,2	132,9	D617	Entrée agglomération	←	12h50
40,4	129,7	D617	Car. D617/D627	←	12h55
42,7	127,4	D627	Nogent-sur-Vernisson	←	12h58
43,1	126	D41	Rue de Varennes - PN n°	↑	12h58
43,5	126,6	D41	Car. rue de Varennes / rue de Bannery	←	12h59
43,8	126,3		Maillot Km 45 (face n°78)		12h59
44,2	125,9	D607	Car. rue de Bannery / rue Raymond Picault	→	13h00
44,5	125,6		Car. rue Raymond Picault / rue des Molinards	→	13h00
45,3	124,8		Car. rue des Molinards / rue Vilmorin	←	13h01
45,4	124,7		Car. rue de Vilmorin / rue de Verdun	→	13h01
45,6	124,5		Car. rue de Verdun/ rue Aristide Briant	←	13h02
45,7	124,4		Rue Aristide Briant - Ralentisseurs	↑	13h02
46	124,1		Car. D41/N7 Rond Point	↑	13h02
46,4	123,7	D41	Car. D41/Route forestière	→	13h03
47,4	122,7	RF	Car. RF/D835	←	13h04
St-Geneviève-des-Bois					
51,1	119	D835	Car. D835/D56	↑	13h09
56,4	113,7	D835	Adon	↑	13h16
56,6	113,5	D835	Car. D835/D43	→	13h17
56,8	113,3	D43	Route de la Bussière - Ralentisseurs	↑	13h17
60,4	109,7	D43	La Bussière - Terre plein	←	13h22
60,5	109,6	D707	Rétrécissement		13h22

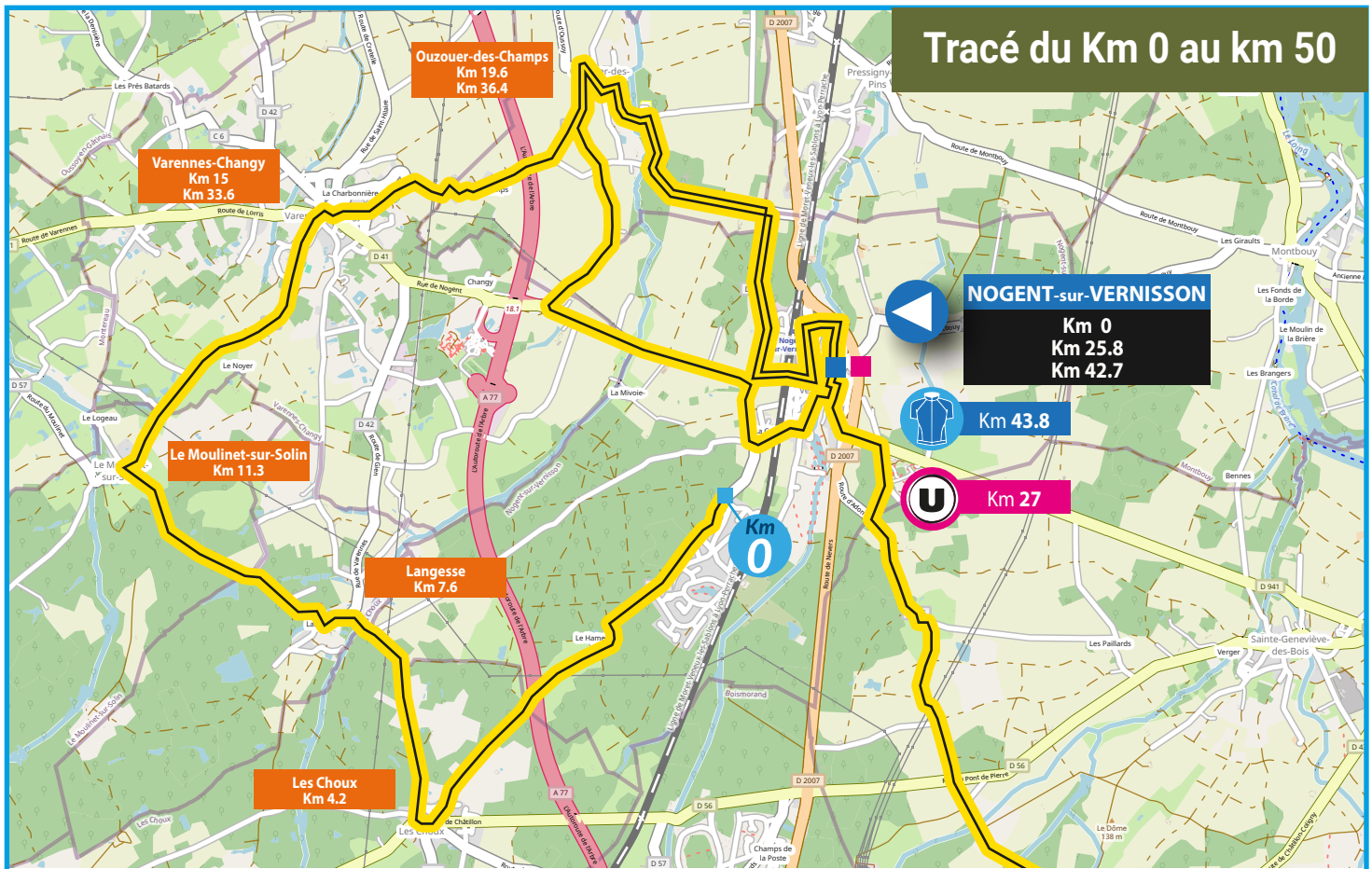
61	109,1	D707	Car. D707 /D45	←	13h23
68,2	101,9	D45	Ouzouer-sur-Trézée	↑	13h32
70	100,1	D45	Entrée agglomération		13h35
70,4	99,7	D45	Car. D45/	←	13h35
71	99,1	D45	Car. D45/D47	→	13h36
71,4	98,7	D47	Car. D47/D45	↑	13h37
73,1	97	D47	Car. D47/CC	←	13h39
77,5	92,6	CC	Briare	→	13h45
77,8	92,3	D121	Car. D121/CC vers hameau la Châtre	←	13h46
80,1	90	CC	Car. CC/D2007	→	13h49
80,2	89,9	D2007	Car. D2007/D50 - Rond point	○←	13h49
Châtillon sur Loire					
81,7	86,6	D50	Pont de Châtillon/Loire		13h51
82,4	85,9	D50	Entrée agglomération - le Port		13h52
82,9	85,4	D50	Car.D50/D951/D49	↑	13h53
83,3	85	D49	Car.D49/ Route Santrange	←	13h53
84,1	84,2	CC	MG - Panneau sortie Chatillon		13h56
Pierrefittes-es-Bois					
90,4	77,9	D49	Car.D49/ CC vers les Favrats	→	14h05
94	74,3	CC	Car.CC/ D153 Attention descente	←	14h10
98	70,3	D153	Entrée agglomération		14h16
98,4	69,9	D153	Car.D153/D49	←	14h16
99,4	68,9	D49	MG - Les Michauds d'en Haut		14h18
101,2	67,1	D49	Car.D49/ CC vers les Favrats	←	14h20
104,8	63,5	CC	Car. CC/ D153 Attention descente	←	14h25
108,8	59,5	D153	Entrée agglomération		14h30
109,2	59,1	D153	Car.D153/D49	←	14h31
110,2	58,1	D49	MG - Les Michauds d'en Haut		14h33
112	56,3	D49	Car.D49/ CC vers les Favrats	←	14h35
115,8	55,5	CC	Car.CC/ D153 Attention descente	←	14h40
119,8	48,8	D153	Entrée agglomération		14h45
120,2	48,1	D153	Car.D153/D49	←	14h46
121,2	47,1	D49	MG - Les Michauds d'en Haut		14h48
123	45,3	D49	Car.D49/ CC vers les Favrats	←	14h50
126,6	42,5	CC	Car.CC/ D153 Attention descente	→	14h55
Cernoy en Berry					
128	40,3	D153	Entrée agglomération		14h57
128,3	40	D153	Car. D153/D50/D153	←	14h57
128,6	39,7	D50	Car.D50/D53	→	14h57
Autry-le-Chatel					
132,8	35,5	D53	Car. D53/ Rte Terre des Bois	←	15h03
135,1	33,2		Car. Rte Terre des Bois / D51/ Rte de Manet	↑	15h06
137,4	30,9		Car. Rte de Manet / D52/ Rte de St Firmin	↑	15h09
St Martin sur ocre					
142,1	26,2		Entrée agglomération	↑	15h16
143	25,3		Car. rue des Marnis/ rue du Champs de la Croix	→	15h17
143,7	24,6		Car. rue de la Trompé Souris/Rue de la Gratinière	←	15h18
144,2	24,1		Car. rue des Fontaines/Route de Gien (D752)	→	15h19
145,3	23	D752	Car.D752/D951	←	15h20
Gien					
147,1	21,2	D951	Quai de Châtillon	↑	15h23
147,7	20,6	D951	Car. D951/D941 Sud Pont	→	15h23
148	20,3	D941	Car. D941/quai Maréchal Joffre	→	15h24

148,1	20,2		Car. quai Joffre / rue Victor Hugo	←	15h24
148,3	20		Car. Victor Hugo/ Anne de Baujeu Entrée circuit	↑	15h24
148,5	19,8		Car. rue Thiers/ rue de Paris 2 ^{ème} Sortie	○↑	15h24
148,8	19,5		Car. rue de Paris / av. du Président Wilson	←	15h25
149,4	18,9		Car. av. Président Wilson/rue Jules César	←	15h26
150,6	17,7		Car. rue Jules César / rue de Riaudine	←	15h27
151,2	17,1		Car. rue de Riaudine/ route d'Orléans	←	15h28
152,2	16,1		Car. route Charles Geoffroy / rue Paul Bert	←	15h29
152,3	16		Car. rue Paul Bert /rue Georges Clémenceau	→	15h30
152,8	15,5		Car. rue georges Clémenceau / Rue Jeanne d'Arc	←	15h30
152,9	15,4		Car. rue jeanne d'Arc / rue de l'Adjudant Chef Marianne	→	15h31
153	15,3		Point Chaud - Face Château 1^{er} passage		15h31
158,1	10,2		Point Chaud - Face Château 2^{ème} passage		15h38
163,2	5,1		Point Chaud - Face Château 3^{ème} passage		15h45
168,3	0		Arrivée - 4^{ème} passage sur la ligne		15h52





Implantation site de départ NOGENT-SUR-VERNISSON



Tracé du Km 0 au km 50

Circuit final de 5.1 km - GIEN

