



46^{ÈME}
TOUR DU LOIRET
2026
12, 13 & 14 JUIN

Loiret
votre Département



ASCOUX



LE MALESHERBOIS
Commune nouvelle

VILLES PARTENAIRES

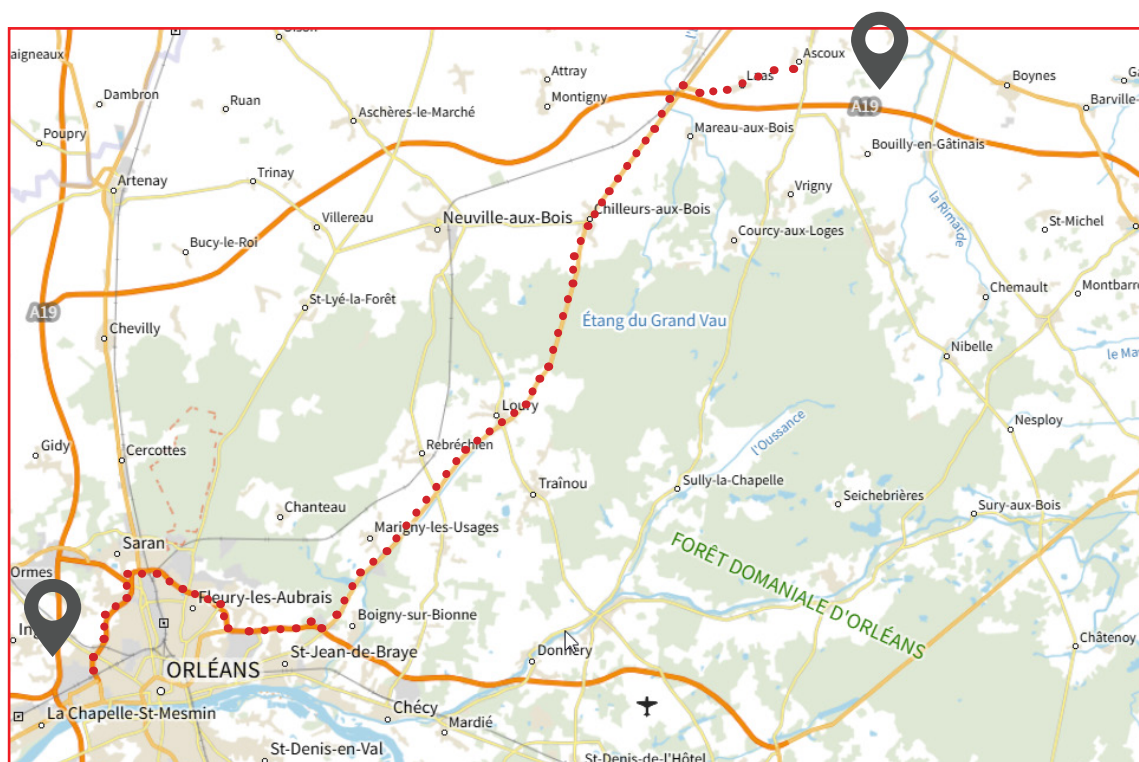
Étape 02 - Samedi 13 JUIN 2026
★★★★☆

ASCOUX ► LE MALESHERBOIS

171 km

Infos pratiques

DÉPART - ASCOUX	Horaire	Lieu
Réunion des Directeurs sportifs :	10h30	Salle des mariages
Présentation des équipes et signatures des coureurs :	11h15	Place de la Mairie - Rue de la Mi-Voie
Appel des coureurs :	11h15	
Départ fictif :	11h55	
Départ réel - km 0 :	12h00	Panneau sortie Ascoux
ARRIVÉE - LE MALESHERBOIS		
Entrée circuit final	15h10	Car. chemin des Ânes / D949
Arrivée	15h53	Av. Général de Gaulle
Protocole (Camion podium)	16h30	



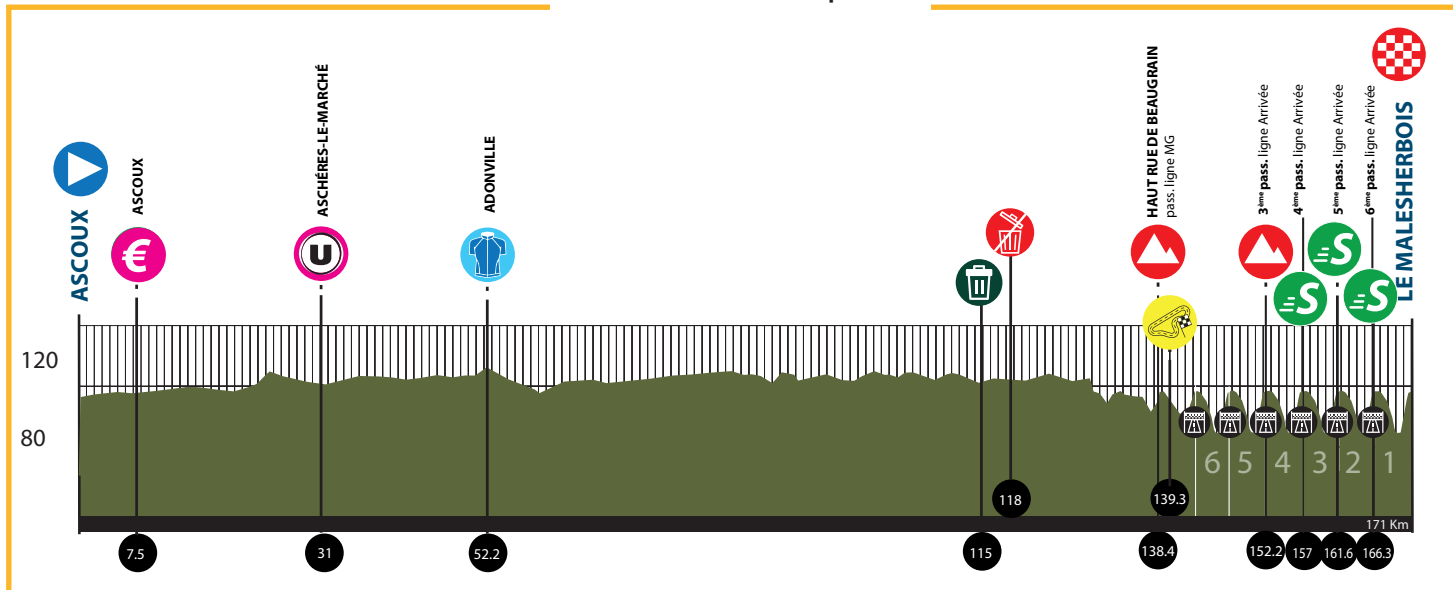
PPO

Giratoire :
D2152 / D833
Route de Laas,
45300
Escrennes

Latitude : 48.127918 |
Longitude : 2.197145

Temps estimé du trajet :
0h58

Profil de l'étape



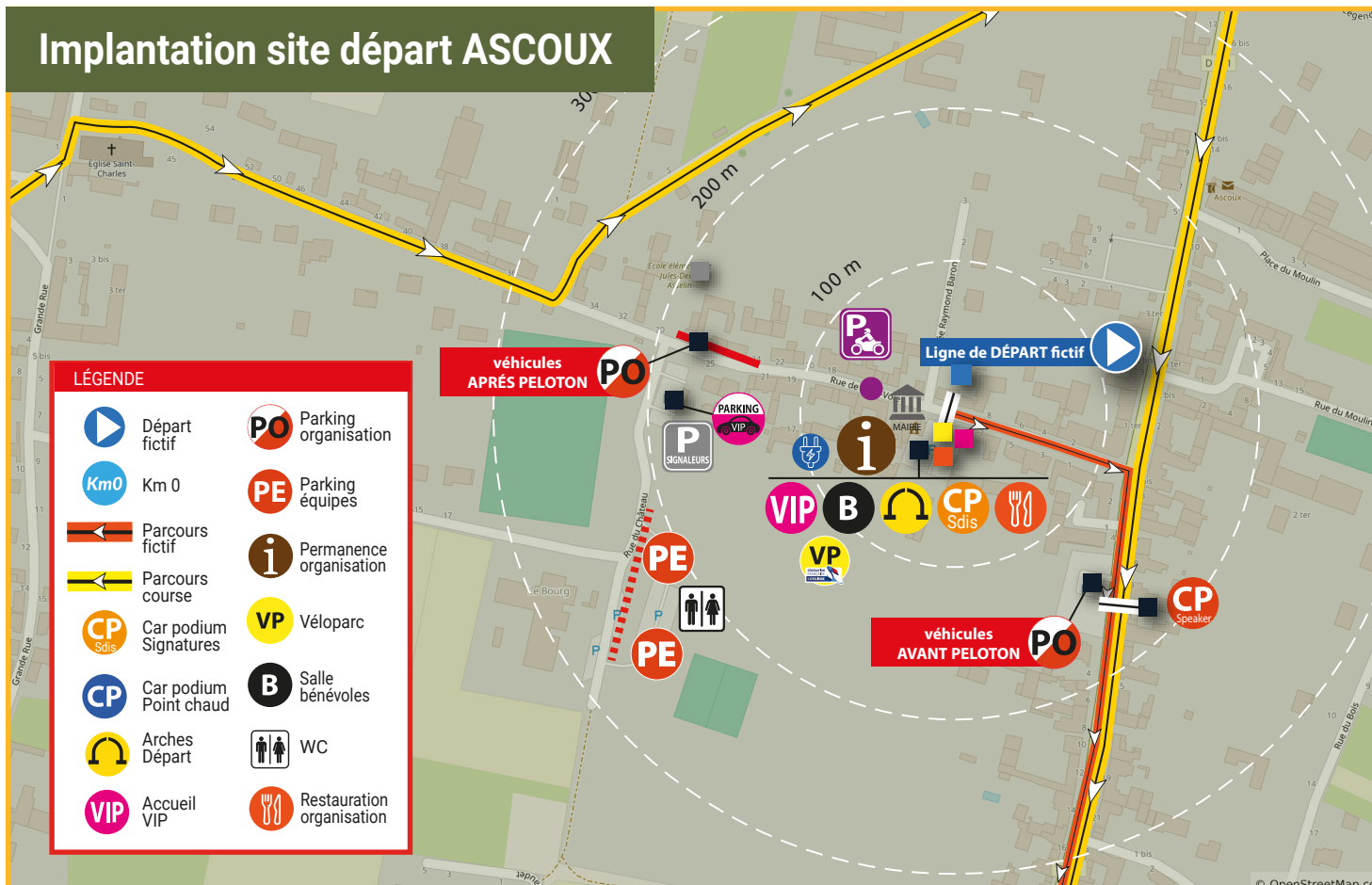
Km		Route	Itinéraire complet	Note	
+	-				
			ASCoux		
			Départ Fictif		
			Place de la Mairie - Rue de la Mi-Voie		11h55
			Départ réel		44 km/h
		D921	Ascoux		12h
0,9	170,1	D921	Car. D921/D30 - 1 ^{ère} Sortie	↑	12h01
1,3	169,7	D921	Bouzonville-aux-Bois		12h01
1,5	169,5	D921	Car. D921/D833	→	12h02
4,2	166,8	D833	Laas		12h05
4,3	166,7	D833	Car. D833/ C8	→	12h05
5,8	165,2	C8	Ascoux		12h08
6,4	164,6	C8	Car. Route de Laas / rue de la Mi-Voie	→	12h08
6,7	164,3	C8	Car. rue de la Mi-Voie/ rue de la Montagne	←	12h08
7,1	163,9	CC	Car. rue de la Montagne/ D921	→	12h09
7,5	163,5	D921	Prime commune Ascoux		12h10
9,4	171,6	D921	Car. D921/D30 - 1 ^{ère} Sortie	↑	12h12
9,8	171,2	D921	Bouzonville-aux-Bois		12h13
9,9	171,1	D921	Car. D921/D833	→	12h13
12,5	158,5	D833	Laas		12h17
12,6	158,4	D833	Car. D833/ C8	←	12h17
14,5	156,5	D833	Escrennes	↑	12h19
15	156	D833	Car. D833/D2152/D833 2 ^{ème} sortie	○	12h20
15,9	155,1	D833	Car. D833 / D133 - Dir. Attray	←	12h21
18,6	152,4	D133	Hameau de Frapuy	↑	12h25
22	149	D133	Attray - 2^{ème} sortie	←	12h30
22,2	148,8	D133	Car. D133/D20 - Dir. Jouy	→	12h30
22,6	148,4	D20	Car. D20/D133 - Dir. Crottes	←	12h30
23,3	147,7	D133	Hameau de Baudas	↑	12h31

25,5	145,5	D133	Crottes-en-Pithiverais		12h34
26,2	144,8	D133	Hameau de Marvilliers Car. D133/D433	←	12h35
			Aschères-le-Marché		
27,9	143,1	D133	Car. D133/D97/D133	↑	12h38
29,6	141,4	D133	Hameau de Rougemont		12h40
30,7	140,3	D133	Car. D133/D11	→	12h41
31	140	D133	Prime U - Face à la Halle	↑	12h42
31,1	139,9	D11	Car. Grande Rue / Belle Rue	→	12h42
31,7	139,3	D11	Car. D11/D110 - Dir. Bazoches	→	12h43
			Chaussy (hameau de Spuis)		
36,4	134,6	D110	Car. D110/D161	←	12h49
36,6	134,4	D161	Car. D161/D110	→	12h49
			Chaussy (hameau de Villiers)		
38,3	132,7	D110	Car. D110/D927 - Dir. Outarville	←	12h52
38,4	132,6	D927	Car. D927/D110 - Dir. Chaussy	←	12h52
			Chaussy		
39,6	131,4	D927	Car. D927/C7 - Dir. Teilley	→	12h53
41,4	129,6	C7	Outarville	↑	12h56
43,5	127,5	C7	Car. C7/D222	↑	12h59
45,2	125,8	C7	Hameau d'Épreux Car. C7/D134/C5	↑	13h01
47,7	123,3	C5	Erceville	↑	13h05
48,8	122,2	C	Car. C5/D139	←	13h06
48,9	122,1	D139	Hameau d'Annemont D139/C7	→	13h06
51,9	119,1	C7	Adonville	←	13h10
52,1	118,9	D22	Car. D22/D95	↑	13h11
52,2	118,8	D22	Maillot Km 45	↑	13h11
52,3	118,7	D22	Car. D22/D95	→	13h11
54,5	116,5	D95	Autruy-sur-Juine	↑	13h14
57,6	113,4	D95	Entrée agglomération		13h18
57,8	113,2	CC	Car. rue Château d'Eau/Che. des Fortifications	→	13h18
58,1	112,9	D95	Car. fortifications/D97/rue Fossées	↔	13h19
58,2	112,8	D95	Car. rue Fossées / Chemin de Barberonville	→	13h19

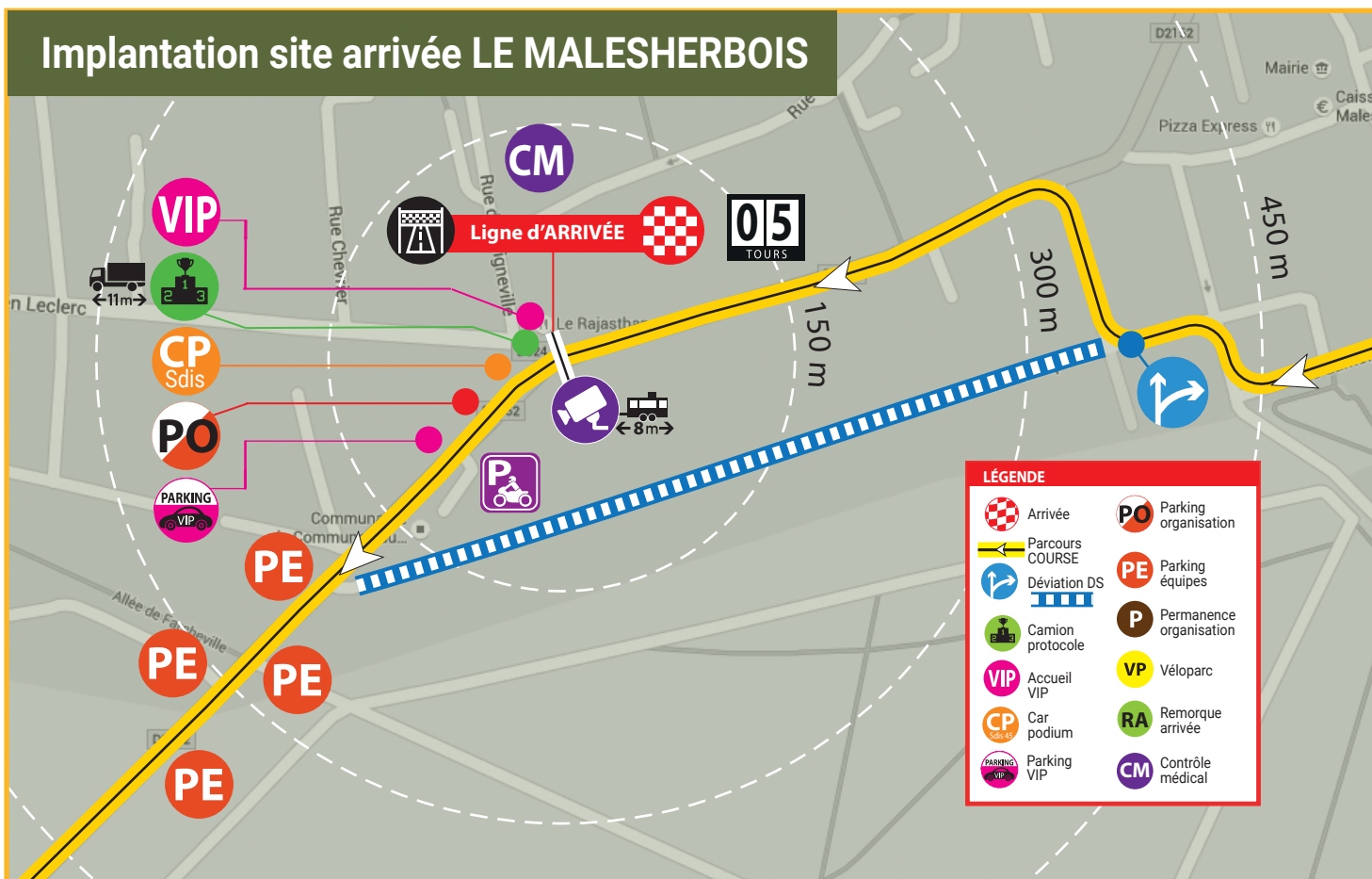
62,2	108,8	C9	Morville-en-Beauce	←	13h24
64,3	106,7	D20	Entrée agglomération	←	13h27
64,6	106,4	D20	Centre bourg	↑	13h27
67,9	103,1	D20	Intville-le-Guépard	→	13h32
68	103	D20	Rond point D20/D921/D20 2 ^{ème} sortie	→	13h32
68,2	102,8	D20	Car. Grand Rue/ rue du Levrault	←	13h32
70,9	100,1	D20	Audeville	→	13h36
71	100	CC	Car. rue de la Forge / rue de Carneaux	→	13h36
73,7	97,3	C7	Engenville	↑	13h40
75,3	95,7	C7	Car. C7/D23	←	13h42
			Césarville-Dossainville		
78	93	D23	Car. D23/D111 Dossainville	↑	13h46
78,6	92,4	D23	Entrée aggl. Césarville	↑	13h47
81	90	D23	Hameau de Bléville	↑	13h50
			Le Malesherbois (Mainvilliers)		
83,6	87,4	D23	Car. D23/D24	→	13h53
			Le Malesherbois (Orveau-Bellesauve)		
85	86	D24	Bellesauve	↑	13h55
86,5	84,5	D24	Hameau de Gollainville Car. D24/C	←	13h57
			Le Malesherbois (Nangeville)		
89,3	81,7	C	Car. rue St Martin de Tours/D23	←	14h01
91	80	D23	Le Malesherbois (Mainvilliers)	→	14h04
93	78	D24	Entrée agglomération		14h06
93,2	77,8		Attention chicanes		14h07
97,1	73,9	D24	Audeville - Car.D24/20	←	14H12
98,6	72,4	D20	Entrée agglomération		14H13
98,9	72,1	D20	Car.D20/D111	↑	14H14
102,2	68,8	D111	Cesarville-Dossainville Car.D111/D23	←	14H19
102,4	68,6	D23	Car.D23/D111	↑	14H19
103	68	D23	Cesarville	↑	14h20
105,4	65,4	D23	Hameau de Bléville	↑	14h23
			Le Malesherbois (Mainvilliers)		
108	63	D23	Car.D23/D24 - Dir. Mainvilliers	←	14h27
110	61	D24	Entrée agglomération		14h30
110,5	60,5		Attention chicanes		14h30
113,9	57,1	D24	Audeville - Car.D24/20	←	14h35
115	56	D20	Entrée agglomération	↑	14h36
115,1	55,9	D111	Car.D20/D111	↑	14h36
118,6	52,4	D111	Cesarville-Dossainville Car.D111/D23	←	14h41
118,7	52,3	D23	Car.D23/D111	→	14h41
121,7	49,3	D111	Ramoulu - Hameau de Cognepuits	↑	14h46
			Le Malesherbois (Manchecourt)		
123,4	47,6	D111	Hameau de Douzonville	↑	14h48
123,7	47,3	D111	Car. D111/D2152/D27 Rond Point	↑	14h48
124,4	46,6	D27	Car. rue du Méridien/rue du Moulin	←	14h49
124,5	46,5	D27	Rond Point D130/D27	D	14h49
124,7	46,3	D27	2 ^{ème} Rond Point D27/130 - Dir Puiseaux	←	14h50
126,1	44,9	D27	Hameau d'Invault	↑	14h53
128,3	42,7	D27	Briarres-sur-Essonne - Car. D27/D331	↑	14h54

131	40	D27	Entrée agglomération	↑	14h58
131,2	39,8	D27	Car. D27/D25	←	14h58
131,6	39,4	D25	Dimancheville	↑	14h59
132	39	D25	Chicanes	↑	15h
134	37	D25	Augerville-la-Rivière . Car.D25/D131	↑	15h03
			Le Malesherbois		
136,9	34,4	D25	Hameau de Trézan - Ralentisseurs	↑	15h06
137,1	33,9	D25	Rétrécissement - Tunnel		15h06
		D25	Hameau de Pinçon - Ralentisseurs		
137,9	33,1	D25	Hameau de Pinçon Car.D25/rue de Beaugrain	←	15h08
138,4	32,6	CV	MG - Haut rue de Beaugrain		15h08
139,3	31,7	CV	Car. chemin des Ânes/ D949 Entré circuit final	→	15h10
141,2	29,8	D949	Rond point D949/D410/D948	○	15h12
141,7	29,3	D948	D948 rue de l'Église	←	15h12
142,1	28,9		Car. rue de l'Église / rue Lamoignon	←	15h13
142,3	28,7		Car. Rue Lamoignon / rue Cap. Lelièvre	→	15h13
142,3	28,7		Car. rue Cap. Lelièvre / rue Gourdon	←	15h14
142,4	28,6		Car. rue Gourdon / rue Doct. Boyer	→	15h14
142,5	28,5		Car. rue du Doct. Boyer/ av. de la République	←	15h14
142,9	28,2	D152	1 ^{er} passage ligne - av. Général de Gaulle		15h15
143,7	27,4		Rue de la Poterne		15h16
144	27,1		Car. rue de la Poterne / D 949	←	15h16
		D949	Rond point D949/D410/D948		
		D948	D948 rue de l'Église	←	
			Car. rue de l'Église / rue Lamoignon	←	
			Car. rue Lamoignon / rue Amiral Goudon	←	
			Car. rue Gourdon / rue Doct. Boyer	→	
		D152	Car. rue du Doct. Boyer/ av. de la République	←	
147,5	23,5	D152	Av. Général de Gaulle 2 ^{ème} passage		15h20
152,2	18,8	D152	MG - 3 ^{ème} passage dur la ligne		15h27
156,8	14,1	D152	Point chaud - 4 ^{ème} passage		15h33
161,1	9,4	D152	Point chaud - 5 ^{ème} passage		15h39
166,2	4,7	D152	Point chaud - 6 ^{ème} passage		15h46
171	0	D152	Arrivée - 7 ^{ème} passage		15h53

Implantation site départ ASCOUX



Implantation site arrivée LE MALESHERBOIS



Tracé du Km 62 à l'arrivée - LE MALESHERBOIS

Infos

ENTRÉE CIRCUIT FINAL - 15h10

ARRIVÉE - 15h53

PROTOCOLE (camion podium) - 16h30

DÉVIATION des directeurs sportifs

Avenue Lévis Mirepoix

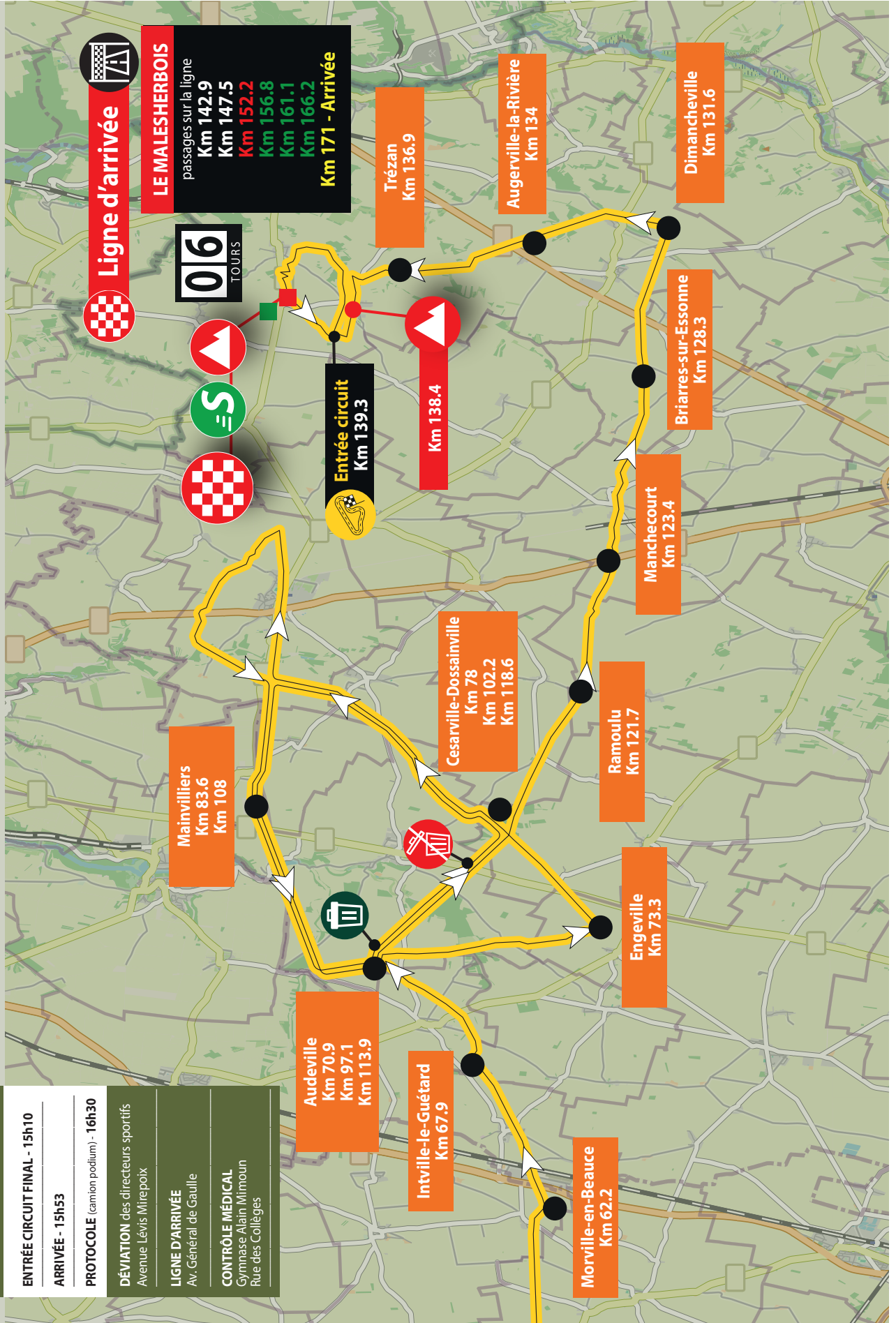
LIGNE D'ARRIVÉE

Av. Général de Gaulle

CONTRÔLE MÉDICAL

Gymnase Alain Mimoun

Rue des Collèges



Ligne d'arrivée

LE MALESHERBOIS
passages sur la ligne
Km 142.9
Km 147.5
Km 152.2
Km 156.8
Km 161.1
Km 166.2
Km 171 - Arrivée

06
TOURS

Entrée circuit
Km 139.3

Trézan
Km 136.9

Augerville-la-Rivière
Km 134

Dimancheville
Km 131.6

Briarres-sur-Essonne
Km 128.3

Manchemout
Km 123.4

Ramoulu
Km 121.7

Engenville
Km 73.3

Cesarville-Dossainville
Km 78
Km 102.2
Km 118.6

Mainvilliers
Km 83.6
Km 108

Audeville
Km 70.9
Km 77.1
Km 113.9

Intville-le-Guétard
Km 67.9

Morville-en-Beauce
Km 62.2